

ตารางแสดงอัตราการให้บริการผู้ป่วยนอก จำแนกกลุ่มสิทธิ ในจังหวัดนนทบุรี เปรียบเทียบปีงบประมาณ 2556-2564 จำแนกตามตำบล

ตำบล	รวม	รวม	รวม	รวม	รวม	รวม	รวม	รวม	รวม	รวม	รวม	รวม	รวม	รวม	รวม	รวม	รวม	รวม	รวม	รวม	รวม	รวม	รวม	รวม	รวม	รวม	รวม
	2556	2557	2558	2559	2560	2561	2562	2563	2564	2556	2557	2558	2559	2560	2561	2562	2563	2564	2556	2557	2558	2559	2560	2561	2562	2563	2564
	คน	คน	คน	คน	คน	คน	คน	คน	คน	ครั้ง	ครั้ง	ครั้ง	ครั้ง	ครั้ง	ครั้ง	ครั้ง	ครั้ง	ครั้ง	ครั้ง	ครั้ง:คน	ครั้ง:คน	ครั้ง:คน	ครั้ง:คน	ครั้ง:คน	ครั้ง:คน	ครั้ง:คน	ครั้ง:คน
สวนใหญ่	14,406	11,239	16,001	10,433	15,168	11,266	11,068	18,234	14,705	49,141	49,611	16,001	47,288	49,829	45,569	49,485	93,467	74,446	3.41	4.41	3.47	4.53	3.29	4.04	4.47	5.13	5.06
ตลาดขวัญ	21,036	21,560	23,630	17,912	37,141	32,851	90,965	97,808	194,297	67,854	73,890	23,630	52,570	67,439	101,891	266,082	301,640	552,471	3.23	3.43	3.15	2.93	1.82	3.10	2.93	3.08	2.84
บางเขน	14,152	12,875	23,749	20,323	23,875	24,247	23,816	27,411	22,356	43,506	44,326	23,749	55,818	68,798	69,376	76,233	81,324	69,297	3.07	3.44	2.42	2.75	2.88	2.86	3.20	2.97	3.10
บางกระสอบ	9,770	163,334	202,763	200,217	201,606	207,533	200,355	194,295	217,376	25,971	632,202	202,763	838,281	855,716	892,464	881,377	770,663	766,454	2.66	3.87	4.02	4.19	4.24	4.30	4.40	3.97	3.53
ท่าทราย	73,362	66,104	80,543	75,213	83,350	95,166	64,187	60,902	44,242	188,831	188,039	80,543	236,260	249,607	266,549	207,389	187,437	139,426	2.57	2.84	2.69	3.14	2.99	2.80	3.23	3.08	3.15
บางไผ่	6,241	4,072	6,150	10,522	8,834	7,608	7,086	7,904	5,211	21,752	19,771	6,150	27,354	26,551	26,074	24,316	24,373	17,887	3.49	4.86	4.02	2.60	3.01	3.43	3.43	3.08	3.43
บางศรีเมือง	9,481	6,246	7,509	6,248	8,324	7,889	7,845	8,705	5,836	27,652	22,362	7,509	23,042	26,482	26,602	25,047	24,579	17,186	2.92	3.58	3.01	3.69	3.18	3.37	3.19	2.82	2.94
บางกร่าง	8,134	4,351	8,172	5,804	7,382	8,063	7,265	10,363	11,251	23,580	19,228	8,172	21,258	23,545	23,178	21,140	28,565	29,707	2.90	4.42	2.86	3.66	3.19	2.87	2.91	2.76	2.64
โทรมา	11,149	6,841	8,457	11,753	10,511	10,561	11,957	10,117	7,787	30,643	24,767	8,457	33,640	28,639	24,539	27,920	25,048	18,778	2.75	3.62	3.19	2.86	2.72	2.32	2.34	2.48	2.41
บางรักน้อย	10,532	5,764	6,224	5,570	8,593	7,675	15,600	21,448	9,947	30,016	21,646	6,224	19,453	25,011	20,840	39,502	46,483	26,673	2.85	3.76	3.19	3.49	2.91	2.72	2.53	2.17	2.68
วัดชลอ	46,498	50,220	46,389	43,926	44,890	47,112	47,401	47,802	69,292	165,239	180,063	46,389	201,859	190,773	186,569	244,438	170,486	188,581	3.55	3.59	4.13	4.60	4.25	3.96	5.16	3.57	2.72
บางกรวย	19,312	19,198	28,099	31,085	32,551	32,591	28,685	28,039	29,104	38,042	41,454	28,099	66,084	76,667	70,931	68,032	60,363	59,416	1.97	2.16	2.01	2.13	2.36	2.18	2.37	2.15	2.04
บางสีทอง	7,552	8,571	12,275	11,040	9,817	8,989	9,377	9,492	8,483	16,063	18,917	12,275	25,892	24,694	21,501	22,948	20,737	17,486	2.13	2.21	2.04	2.35	2.52	2.39	2.45	2.18	2.06
บางขุน	3,941	4,403	6,175	5,628	5,346	4,409	5,321	4,566	4,664	9,202	10,281	6,175	11,482	9,260	9,124	10,038	8,866	9,432	2.33	2.33	2.03	2.04	1.73	2.07	1.89	1.94	2.02
บางขุนทอง	7,390	10,469	14,413	12,452	10,586	9,650	9,321	10,905	11,923	20,306	25,139	14,413	28,529	30,084	23,299	23,440	26,617	26,796	2.75	2.40	2.40	2.29	2.84	2.41	2.51	2.44	2.25
บางคูเคียง	10,111	10,869	13,085	10,407	10,955	10,352	9,002	8,489	9,694	21,305	24,068	13,085	24,030	25,176	22,543	20,912	20,238	22,631	2.11	2.21	2.22	2.31	2.30	2.18	2.32	2.38	2.33
มหาสวัสดิ์	3,691	3,500	10,998	11,707	13,958	18,796	16,851	20,009	19,787	9,698	9,580	10,998	21,320	28,431	37,972	38,455	47,123	46,870	2.63	2.74	1.82	1.82	2.04	2.02	2.28	2.36	2.37
ปลายบาง	12,964	15,399	21,894	20,433	17,734	15,449	21,550	22,828	18,964	29,402	34,173	21,894	42,742	41,489	33,663	48,783	47,276	36,000	2.27	2.22	2.13	2.09	2.34	2.18	2.26	2.07	1.90
ศาลากลาง	4,267	3,353	5,081	7,957	8,644	9,660	9,382	9,669	11,875	12,597	10,737	5,081	18,027	23,791	24,987	23,032	20,907	20,357	2.95	3.20	2.35	2.27	2.75	2.59	2.45	2.16	1.71
บางม่วง	45,672	74,281	64,118	60,573	62,148	67,733	72,565	70,818	83,891	139,399	220,348	64,118	224,759	240,168	253,322	267,842	235,509	235,888	3.05	2.97	3.63	3.71	3.86	3.74	3.69	3.33	2.81
บางแม่นาง	24,449	17,735	22,388	28,944	35,312	37,546	37,068	38,951	33,933	54,626	50,008	22,388	79,217	90,088	93,803	92,586	85,793	74,199	2.23	2.82	2.67	2.74	2.55	2.50	2.50	2.20	2.19
บางเลน	14,831	18,970	17,646	18,297	20,622	25,905	19,397	19,978	13,839	33,584	41,968	17,646	46,283	48,014	59,868	46,959	45,124	34,478	2.26	2.21	2.28	2.53	2.33	2.31	2.42	2.26	2.49
เสาธงหิน	32,799	26,169	35,846	33,633	41,387	37,805	27,791	33,403	25,930	64,709	58,847	35,846	73,347	84,151	72,018	59,337	66,347	53,297	1.97	2.25	1.94	2.18	2.03	1.90	2.14	1.99	2.06
บางใหญ่	9,519	9,420	12,129	10,239	12,364	12,095	10,834	9,831	9,024	31,612	30,306	12,129	35,741	42,578	41,010	37,054	30,351	26,154	3.32	3.22	3.23	3.49	3.44	3.39	3.42	3.09	2.90
บ้านใหม่	10,286	8,767	9,473	10,751	10,324	9,721	10,316	10,007	8,845	40,240	36,540	9,473	41,568	40,703	38,441	41,264	37,732	34,478	3.91	4.17	4.21	3.87	3.94	3.95	4.00	3.77	3.90
โสนลอย	54,430	48,536	57,954	56,324	56,697	63,074	64,157	67,015	81,231	164,147	183,790	57,954	203,530	208,781	203,731	212,277	198,757	207,328	3.02	3.79	3.84	3.61	3.68	3.23	3.31	2.97	2.55
บางบัวทอง	23,933	17,199	19,209	18,261	23,416	28,669	24,408	28,742	25,791	55,451	48,646	19,209	53,423	61,235	66,766	59,186	64,324	60,044	2.32	2.83	2.72	2.93	2.62	2.33	2.42	2.24	2.33
บางรักใหญ่	2,331	3,924	2,705	2,945	2,510	1,984	1,447	1,479	1,292	8,298	11,967	2,705	7,423	6,169	5,168	3,868	3,744	3,417	3.56	3.05	2.84	2.52	2.46	2.60	2.67	2.53	2.64
บางคูวัด	24,679	24,992	25,596	24,485	28,132	29,589	24,590	24,829	18,254	58,817	62,256	25,596	66,621	76,085	77,565	66,271	55,782	44,340	2.38	2.49	2.72	2.72	2.70	2.62	2.70	2.25	2.43
ละหาร	9,935	8,247	7,307	8,764	12,149	13,683	8,746	11,342	10,394	28,451	26,778	7,307	30,470	37,403	35,629	28,029	28,553	26,339	2.86	3.25	3.48	3.48	3.08	2.60	3.20	2.52	2.53

ตารางแสดงอัตราการให้บริการผู้ป่วยนอก จำแนกกลุ่มสิทธิ ในจังหวัดนนทบุรี เปรียบเทียบปีงบประมาณ 2556-2564 จำแนกตามตำบล

ตำบล	รวม	รวม	รวม	รวม	รวม	รวม	รวม	รวม	รวม	รวม	รวม	รวม	รวม	รวม	รวม	รวม	รวม	รวม	รวม	รวม	รวม	รวม	รวม	รวม	รวม	รวม	รวม	
	2556	2557	2558	2559	2560	2561	2562	2563	2564	2556	2557	2558	2559	2560	2561	2562	2563	2564	2556	2557	2558	2559	2560	2561	2562	2563	2564	
	คน	คน	คน	คน	คน	คน	คน	คน	คน	ครั้ง	ครั้ง	ครั้ง	ครั้ง	ครั้ง	ครั้ง	ครั้ง	ครั้ง	ครั้ง	ครั้ง	ครั้ง:คน	ครั้ง:คน	ครั้ง:คน	ครั้ง:คน	ครั้ง:คน	ครั้ง:คน	ครั้ง:คน	ครั้ง:คน	
ลำโพง	5,758	4,952	5,849	5,754	7,335	6,269	5,627	5,763	8,040	17,122	15,617	5,849	16,694	18,712	15,385	14,823	14,872	23,736	2.97	3.15	2.73	2.90	2.55	2.45	2.63	2.58	2.95	
พิมลราช	14,474	15,439	22,071	35,014	35,642	41,194	36,564	34,876	24,621	34,572	39,816	22,071	100,308	103,215	111,123	102,107	80,221	58,236	2.39	2.58	2.38	2.86	2.90	2.70	2.79	2.30	2.37	
บางรักพัฒนา	23,519	25,964	27,436	29,481	34,378	34,309	28,247	27,984	25,057	54,261	57,941	27,436	68,913	80,032	76,048	63,552	59,780	60,106	2.31	2.23	2.25	2.34	2.33	2.22	2.25	2.14	2.40	
ไทรน้อย	77,559	77,196	79,607	55,099	70,422	55,860	55,319	55,638	78,652	241,363	245,245	79,607	212,121	251,995	225,094	224,003	203,308	246,722	3.11	3.18	3.19	3.85	3.58	4.03	4.05	3.65	3.14	
ราษฎร์นิยม	9,802	8,282	9,354	9,287	8,213	7,699	7,693	6,978	6,178	33,459	29,343	9,354	32,453	28,778	27,251	28,548	24,219	19,107	3.41	3.54	3.57	3.49	3.50	3.54	3.71	3.47	3.09	
หนองพร่างาย	4,723	3,919	5,750	4,437	4,778	4,635	5,303	5,136	4,134	19,110	17,799	5,750	19,561	19,261	18,834	20,113	19,557	14,483	4.05	4.54	3.66	4.41	4.03	4.06	3.79	3.81	3.50	
ไทรใหญ่	4,683	3,561	4,618	3,913	4,355	4,374	4,006	4,196	3,467	15,881	14,355	4,618	17,594	19,071	19,912	17,313	17,267	13,272	3.39	4.03	3.70	4.50	4.38	4.55	4.32	4.12	3.83	
ขุนศรี	8,346	6,987	6,644	7,419	7,035	6,614	6,458	6,172	5,195	34,482	31,379	6,644	34,201	33,057	31,270	29,194	27,834	21,499	4.13	4.49	4.69	4.61	4.70	4.73	4.52	4.51	4.14	
คลองขวาง	4,770	4,917	4,015	4,365	4,498	4,060	3,767	3,770	3,799	16,751	16,547	4,015	14,492	15,408	13,669	13,085	11,504	10,233	3.51	3.37	3.59	3.32	3.43	3.37	3.47	3.05	2.69	
ทวีวัฒนา	2,697	2,505	2,247	2,365	2,272	2,441	2,242	1,979	1,859	11,810	11,373	2,247	11,757	10,478	10,442	9,604	8,201	7,577	4.38	4.54	4.91	4.97	4.61	4.28	4.28	4.14	4.08	
ปากเกร็ด	46,144	49,545	59,439	54,410	52,449	55,906	27,727	25,076	74,894	164,133	173,966	59,439	198,814	201,770	208,849	140,948	122,258	202,350	3.56	3.51	3.28	3.65	3.85	3.74	5.08	4.88	2.70	
บางตลาด	16,743	48,557	113,374	119,186	123,347	141,701	105,014	101,416	114,230	41,016	110,577	113,374	486,691	524,630	523,706	513,749	440,351	507,302	2.45	2.28	3.63	4.08	4.25	3.70	4.89	4.34	4.44	
บ้านใหม่	12,334	12,868	14,569	16,548	16,587	20,381	17,473	26,188	22,050	28,524	31,167	14,569	41,130	39,011	45,978	41,045	57,843	53,564	2.31	2.42	2.21	2.49	2.35	2.26	2.35	2.21	2.43	
บางพูด	28,845	23,940	22,408	23,274	21,497	22,921	17,877	17,395	12,144	69,835	67,658	22,408	58,995	61,002	61,806	51,634	49,050	36,407	2.42	2.83	2.43	2.53	2.84	2.70	2.89	2.82	3.00	
บางตะไนย์	1,777	1,879	2,281	2,298	2,546	2,842	2,474	2,102	1,556	6,612	6,688	2,281	7,290	7,632	7,008	5,912	4,899	4,100	3.72	3.56	3.20	3.17	3.00	2.47	2.39	2.33	2.63	
คลองพระอุดม	2,209	2,176	2,825	2,934	2,813	2,919	3,174	3,191	2,563	5,973	5,776	2,825	8,401	6,104	6,821	6,456	5,784	5,065	2.70	2.65	2.39	2.86	2.17	2.34	2.03	1.81	1.98	
ท่าอิฐ	11,662	12,475	19,342	17,461	16,939	15,833	15,016	11,983	10,688	46,061	50,595	19,342	60,561	57,300	49,473	46,393	37,931	29,395	3.95	4.06	3.23	3.47	3.38	3.12	3.09	3.17	2.75	
เกาะเกร็ด	3,176	3,018	3,303	3,356	3,369	3,462	2,805	2,661	2,327	18,306	20,005	3,303	20,252	18,721	16,402	14,674	14,138	11,450	5.76	6.63	6.20	6.03	5.56	4.74	5.23	5.31	4.92	
อ้อมเกร็ด	1,593	1,374	2,013	1,542	1,423	1,433	1,534	1,159	815	5,577	5,486	2,013	5,411	4,395	4,116	4,119	3,688	3,243	3.50	3.99	2.90	3.51	3.09	2.87	2.69	3.18	3.98	
คลองข่อย	1,842	1,908	2,676	2,285	2,238	2,487	2,526	2,030	1,944	6,481	6,872	2,676	7,585	7,457	7,711	7,673	5,923	5,644	3.52	3.60	2.97	3.32	3.33	3.10	3.04	2.92	2.90	
บางพลับ	1,403	1,377	1,706	1,713	1,423	2,615	2,348	2,053	1,611	5,094	5,030	1,706	6,080	5,241	6,183	7,574	6,695	6,156	3.63	3.65	3.13	3.55	3.68	2.36	3.23	3.26	3.82	
คลองเกลือ	-	-	-	-	-	-	-	-	-	-	-	-	-	-	-	-	-	-	-	-	-	-	-	-	-	-	-	-
รวม	830,912	999,447	1,227,505	1,193,987	1,287,885	1,337,626	1,251,547	1,283,127	1,435,042	2,386,557	3,184,943	1,227,505	4,086,615	4,320,627	4,362,073	4,395,761	4,073,531	4,279,503	2.87	3.19	3.21	3.42	3.35	3.26	3.51	3.17	2.98	

ข้อมูลจาก <https://nbi.hdc.moph.go.th/>

[\(กลุ่มรายงานมาตรฐาน >> การให้บริการสาธารณสุข >> 1. อัตราการให้บริการผู้ป่วยนอก จำแนกกลุ่มสิทธิ \(ครั้งต่อคนต่อปี\)\)](#) Download 17 มกราคม 2565

ตารางแสดงอัตราการใช้บริการผู้ป่วยนอก จำแนกกลุ่มสิทธิ ในจังหวัดนนทบุรี เปรียบเทียบปีงบประมาณ 2556-2564 จำแนกตามตำบล

ตำบล	ข้าราชการ	ข้าราชการ	ข้าราชการ	ข้าราชการ	ข้าราชการ	ข้าราชการ	ข้าราชการ	ข้าราชการ	ข้าราชการ	ข้าราชการ	ข้าราชการ	ข้าราชการ	ข้าราชการ	ข้าราชการ	ข้าราชการ	ข้าราชการ	ข้าราชการ	ข้าราชการ	ข้าราชการ	ข้าราชการ	ข้าราชการ	ข้าราชการ	ข้าราชการ	ข้าราชการ	ข้าราชการ	ข้าราชการ	ข้าราชการ
	รัฐวิ	รัฐวิ	รัฐวิ	รัฐวิ	รัฐวิ	รัฐวิ	รัฐวิ	รัฐวิ	รัฐวิ	รัฐวิ	รัฐวิ	รัฐวิ	รัฐวิ	รัฐวิ	รัฐวิ	รัฐวิ	รัฐวิ	รัฐวิ	รัฐวิ	รัฐวิ	รัฐวิ	รัฐวิ	รัฐวิ	รัฐวิ	รัฐวิ	รัฐวิ	รัฐวิ
	สาหก	สาหก	สาหก	สาหก	สาหก	สาหก	สาหก	สาหก	สาหก	สาหก	สาหก	สาหก	สาหก	สาหก	สาหก	สาหก	สาหก	สาหก	สาหก	สาหก	สาหก	สาหก	สาหก	สาหก	สาหก	สาหก	สาหก
	2556	2557	2558	2559	2560	2561	2562	2563	2564	2556	2557	2558	2559	2560	2561	2562	2563	2564	2556	2557	2558	2559	2560	2561	2562	2563	2564
	คน	คน	คน	คน	คน	คน	คน	คน	คน	ครั้ง	ครั้ง	ครั้ง	ครั้ง	ครั้ง	ครั้ง	ครั้ง	ครั้ง	ครั้ง	ครั้ง:คน	ครั้ง:คน	ครั้ง:คน	ครั้ง:คน	ครั้ง:คน	ครั้ง:คน	ครั้ง:คน	ครั้ง:คน	ครั้ง:คน
สวนใหญ่	2,041	1,632	1,517	1,119	1,716	1,048	1,277	1,647	908	5,125	5,258	5,021	4,083	4,354	3,465	4,156	4,183	2,802	2.51	3.22	3.31	3.65	2.54	3.31	3.25	2.54	3.09
ตลาดขวัญ	2,663	2,580	2,382	1,806	4,093	5,007	10,566	12,606	16,178	7,031	7,796	6,518	4,268	7,416	16,236	25,946	34,538	56,826	2.64	3.02	2.74	2.36	1.81	3.24	2.46	2.74	3.51
บางเขน	3,417	1,368	1,901	1,833	3,718	3,865	2,679	6,048	1,504	6,245	4,870	4,510	4,604	8,607	9,806	7,863	12,206	6,523	1.83	3.56	2.37	2.51	2.31	2.54	2.94	2.02	4.34
บางกระสอบ	1,212	18,333	19,351	19,459	19,784	22,080	21,912	21,056	19,980	2,567	107,288	127,776	126,060	124,540	133,226	131,968	106,667	93,577	2.12	5.85	6.60	6.48	6.29	6.03	6.02	5.07	4.68
ท่าทราย	3,639	4,485	6,030	4,425	30,076	36,489	6,109	12,768	2,650	9,902	12,308	13,588	16,718	51,667	65,903	18,581	24,179	8,699	2.72	2.74	2.25	3.78	1.72	1.81	3.04	1.89	3.28
บางไผ่	801	1,230	583	1,682	1,315	838	942	1,701	850	2,053	3,227	1,575	3,003	2,560	1,858	1,943	3,097	2,059	2.56	2.62	2.70	1.79	1.95	2.22	2.06	1.82	2.42
บางศรีเมือง	1,195	794	553	531	780	812	772	766	430	3,015	2,413	1,768	2,024	2,182	2,610	2,043	1,866	1,131	2.52	3.04	3.20	3.81	2.80	3.21	2.65	2.44	2.63
บางกร่าง	1,299	925	757	645	654	889	861	1,883	1,498	2,896	2,675	2,065	1,871	1,688	2,117	1,947	3,128	2,676	2.23	2.89	2.73	2.90	2.58	2.38	2.26	1.66	1.79
ไทรมา้า	1,196	1,556	1,379	1,499	1,088	1,259	1,571	1,178	746	2,635	3,267	2,673	2,655	1,976	2,002	2,446	1,949	1,365	2.20	2.10	1.94	1.77	1.82	1.59	1.56	1.65	1.83
บางรักน้อย	1,715	948	971	561	849	876	925	965	554	3,732	2,406	2,425	1,709	2,175	1,922	1,993	2,224	1,528	2.18	2.54	2.50	3.05	2.56	2.19	2.15	2.30	2.76
วัดชลอ	11,134	10,773	9,712	8,700	8,054	1,109	8,975	8,784	8,826	59,831	64,782	61,753	61,441	51,909	1,405	67,818	52,547	43,227	5.37	6.01	6.36	7.06	6.45	1.27	7.56	5.98	4.90
บางกรวย	2,298	1,997	3,821	5,043	8,797	10,431	6,669	6,932	5,184	4,164	3,662	6,962	12,382	18,980	17,422	13,724	12,264	9,267	1.81	1.83	1.82	2.46	2.16	1.67	2.06	1.77	1.79
บางสีทอง	1,352	1,442	2,056	1,999	1,570	1,529	1,657	1,754	1,718	2,108	2,259	3,675	3,789	3,232	2,535	2,892	2,914	2,789	1.56	1.57	1.79	1.90	2.06	1.66	1.75	1.66	1.62
บางขุน	1,126	939	920	950	852	602	790	725	753	1,717	1,254	1,321	1,395	1,147	849	1,116	998	1,022	1.52	1.34	1.44	1.47	1.35	1.41	1.41	1.38	1.36
บางขุนทอง	2,547	3,108	1,672	1,539	1,350	1,279	1,240	1,917	1,771	4,611	5,890	4,041	3,426	3,743	2,812	2,709	3,975	3,549	1.81	1.90	2.42	2.23	2.77	2.20	2.18	2.07	2.00
บางคูเคียง	1,416	1,443	1,664	1,417	1,321	1,269	1,208	1,161	1,384	2,390	2,842	3,697	2,947	2,501	2,359	2,477	2,646	2,838	1.69	1.97	2.22	2.08	1.89	1.86	2.05	2.28	2.05
มหาสวัสดิ์	779	461	1,240	1,338	1,301	2,430	2,560	4,263	1,273	1,436	1,034	1,955	1,937	2,638	3,649	4,463	6,632	2,437	1.84	2.24	1.58	1.45	2.03	1.50	1.74	1.56	1.91
ปลายบาง	2,218	2,250	2,254	2,221	1,844	1,545	1,796	1,678	1,836	3,806	3,547	4,026	4,057	3,891	2,880	3,491	3,094	2,778	1.72	1.58	1.79	1.83	2.11	1.86	1.94	1.84	1.51
ศาลากลาง	433	692	745	1,111	1,095	1,448	807	1,322	1,734	1,043	1,609	1,304	1,894	2,162	2,659	1,908	2,451	2,370	2.41	2.33	1.75	1.70	1.97	1.84	2.36	1.85	1.37
บางม่วง	6,734	9,021	8,275	7,660	7,836	8,008	9,558	9,016	7,371	23,366	33,273	42,591	41,890	43,810	43,643	45,767	37,977	28,463	3.47	3.69	5.15	5.47	5.59	5.45	4.79	4.21	3.86
บางแม่นาง	2,290	1,941	1,865	2,542	4,915	9,472	8,827	7,361	3,067	3,984	3,940	3,621	4,939	8,127	16,306	13,859	10,558	4,972	1.74	2.03	1.94	1.94	1.65	1.72	1.57	1.43	1.62
บางเลน	1,163	1,567	1,426	1,537	3,397	2,622	3,288	2,396	1,292	3,062	3,606	3,173	3,000	4,915	3,972	5,407	4,453	2,875	2.63	2.30	2.23	1.95	1.45	1.51	1.64	1.86	2.23
เสาธงหิน	2,121	912	1,940	1,938	7,930	9,404	6,385	10,387	2,534	3,015	1,810	2,962	3,407	11,157	13,984	9,720	14,079	3,772	1.42	1.98	1.53	1.76	1.41	1.49	1.52	1.36	1.49
บางใหญ่	669	659	1,044	765	1,165	1,061	926	946	887	1,899	2,013	2,592	2,220	3,208	2,747	2,546	2,230	1,922	2.84	3.05	2.48	2.90	2.75	2.59	2.75	2.36	2.17
บ้านใหม่	750	1,421	599	766	766	830	667	757	699	2,134	3,476	2,068	2,277	2,099	2,075	2,187	2,503	2,340	2.85	2.45	3.45	2.97	2.74	2.50	3.28	3.31	3.35
โสนลอย	4,575	3,876	4,651	4,848	4,894	5,082	5,151	5,063	3,993	15,847	18,186	20,971	19,798	19,808	18,881	21,251	20,127	15,260	3.46	4.69	4.51	4.08	4.05	3.72	4.13	3.98	3.82
บางบัวทอง	1,530	995	765	695	2,341	7,628	2,438	4,365	936	2,689	2,075	1,571	1,353	3,455	10,021	3,584	4,985	1,714	1.76	2.09	2.05	1.95	1.48	1.31	1.47	1.14	1.83
บางรักใหญ่	192	408	306	375	349	289	154	195	158	637	1,278	1,035	1,053	918	707	327	398	333	3.32	3.13	3.38	2.81	2.63	2.45	2.12	2.04	2.11
บางคูวัด	1,205	2,064	1,254	1,099	9,674	9,359	5,470	6,791	1,073	2,350	3,991	2,602	2,421	14,250	16,117	8,508	8,149	1,985	1.95	1.93	2.07	2.20	1.47	1.72	1.56	1.20	1.85
ละหาร	977	535	204	275	468	716	262	700	692	1,406	816	478	646	923	1,133	665	1,181	1,288	1.44	1.53	2.34	2.35	1.97	1.58	2.54	1.69	1.86

ตารางแสดงอัตราการให้บริการผู้ป่วยนอก จำแนกกลุ่มสิทธิ ในจังหวัดนนทบุรี เปรียบเทียบปีงบประมาณ 2556-2564 จำแนกตามตำบล

ตำบล	ข้าราชการ	ข้าราชการ	ข้าราชการ	ข้าราชการ	ข้าราชการ	ข้าราชการ	ข้าราชการ	ข้าราชการ	ข้าราชการ	ข้าราชการ	ข้าราชการ	ข้าราชการ	ข้าราชการ	ข้าราชการ	ข้าราชการ	ข้าราชการ	ข้าราชการ	ข้าราชการ	ข้าราชการ	ข้าราชการ	ข้าราชการ	ข้าราชการ	ข้าราชการ	ข้าราชการ	ข้าราชการ	ข้าราชการ	ข้าราชการ	
	รัฐวิ	รัฐวิ	รัฐวิ	รัฐวิ	รัฐวิ	รัฐวิ	รัฐวิ	รัฐวิ	รัฐวิ	รัฐวิ	รัฐวิ	รัฐวิ	รัฐวิ	รัฐวิ	รัฐวิ	รัฐวิ	รัฐวิ	รัฐวิ	รัฐวิ	รัฐวิ	รัฐวิ	รัฐวิ	รัฐวิ	รัฐวิ	รัฐวิ	รัฐวิ		
	สาหกถึง	สาหกถึง	สาหกถึง	สาหกถึง	สาหกถึง	สาหกถึง	สาหกถึง	สาหกถึง	สาหกถึง	สาหกถึง	สาหกถึง	สาหกถึง	สาหกถึง	สาหกถึง	สาหกถึง	สาหกถึง	สาหกถึง	สาหกถึง	สาหกถึง	สาหกถึง	สาหกถึง	สาหกถึง	สาหกถึง	สาหกถึง	สาหกถึง	สาหกถึง		
	2556	2557	2558	2559	2560	2561	2562	2563	2564	2556	2557	2558	2559	2560	2561	2562	2563	2564	2556	2557	2558	2559	2560	2561	2562	2563	2564	
	คน	คน	คน	คน	คน	คน	คน	คน	คน	ครั้ง	ครั้ง	ครั้ง	ครั้ง	ครั้ง	ครั้ง	ครั้ง	ครั้ง	ครั้ง	ครั้ง:คน	ครั้ง:คน	ครั้ง:คน	ครั้ง:คน	ครั้ง:คน	ครั้ง:คน	ครั้ง:คน	ครั้ง:คน		
ลำโพง	473	343	222	215	325	338	229	375	952	785	552	427	468	602	532	431	674	2,255	1.66	1.61	1.92	2.18	1.85	1.57	1.88	1.80	2.37	
พิมลราช	975	520	1,433	2,334	9,002	10,559	3,464	8,110	1,794	1,574	1,135	2,409	5,506	15,143	20,016	8,258	12,122	4,647	1.61	2.18	1.68	2.36	1.68	1.90	2.38	1.49	2.59	
บางรักพัฒนา	1,808	1,640	1,460	2,211	8,595	8,929	3,134	6,650	1,735	4,034	3,478	3,493	4,263	13,859	14,469	5,082	8,746	3,059	2.23	2.12	2.39	1.93	1.61	1.62	1.62	1.32	1.76	
ไทรน้อย	6,342	7,637	7,417	4,197	6,384	4,871	5,054	4,939	4,407	31,562	34,715	35,966	26,697	36,479	31,596	30,991	26,579	21,688	4.98	4.55	4.85	6.36	5.71	6.49	6.13	5.38	4.92	
ราษฎร์นิยม	392	1,019	1,160	461	431	386	403	397	325	1,504	2,312	2,557	1,245	1,196	1,154	1,069	1,022	745	3.84	2.27	2.20	2.70	2.77	2.99	2.65	2.57	2.29	
หนองพรางาย	335	320	271	256	231	287	331	351	287	998	1,020	1,029	793	818	1,086	1,143	1,215	906	2.98	3.19	3.80	3.10	3.54	3.78	3.45	3.46	3.16	
ไทรใหญ่	640	515	433	112	138	136	134	137	114	1,422	1,072	941	482	698	750	767	780	506	2.22	2.08	2.17	4.30	5.06	5.51	5.72	5.69	4.44	
ขุนศรี	266	1,602	623	311	279	276	272	312	280	852	4,342	1,680	1,161	1,042	1,238	1,281	1,457	1,142	3.20	2.71	2.70	3.73	3.73	4.49	4.71	4.67	4.08	
คลองขวาง	350	345	185	202	222	182	166	186	168	809	662	592	610	566	413	492	554	397	2.31	1.92	3.20	3.02	2.55	2.27	2.96	2.98	2.36	
ทวีวัฒนา	90	334	154	87	55	36	54	229	38	260	791	434	296	138	81	161	422	125	2.89	2.37	2.82	3.40	2.51	2.25	2.98	1.84	3.29	
ปากเกร็ด	6,440	6,879	7,076	7,115	7,116	7,200	4,217	3,619	6,464	26,369	30,655	32,572	33,221	37,952	39,684	30,818	25,584	30,182	4.09	4.46	4.60	4.67	5.33	5.51	7.31	7.07	4.67	
บางตลาด	1,715	11,840	22,977	25,541	29,727	34,696	22,398	23,777	23,769	3,429	28,243	119,634	152,808	163,437	155,377	141,322	118,220	127,553	2.00	2.39	5.21	5.98	5.50	4.48	6.31	4.97	5.37	
บ้านใหม่	1,199	800	415	772	2,510	2,604	1,256	4,977	1,049	2,168	1,304	824	1,252	3,001	3,871	1,769	5,445	1,578	1.81	1.63	1.99	1.62	1.20	1.49	1.41	1.09	1.50	
บางพูด	7,990	7,670	812	1,123	7,635	7,689	2,006	4,340	606	17,931	17,143	1,742	2,160	9,862	11,479	3,032	6,521	2,525	2.24	2.24	2.15	1.92	1.29	1.49	1.51	1.50	4.17	
บางตะไนย์	300	193	156	256	302	303	259	273	194	664	469	519	698	704	637	549	594	445	2.21	2.43	3.33	2.73	2.33	2.10	2.12	2.18	2.29	
คลองพระอุดม	159	134	176	269	168	206	235	255	236	431	363	446	600	363	420	445	389	436	2.71	2.71	2.53	2.23	2.16	2.04	1.89	1.53	1.85	
ท่าอิฐ	1,083	993	1,181	1,241	1,129	1,105	1,142	951	880	2,663	2,812	2,927	3,170	2,931	2,559	2,625	2,327	1,818	2.46	2.83	2.48	2.55	2.60	2.32	2.30	2.45	2.07	
เกาะเกร็ด	441	416	434	502	500	496	362	327	266	1,640	1,917	1,969	2,092	1,786	1,335	1,257	1,019	901	3.72	4.61	4.54	4.17	3.57	2.69	3.47	3.12	3.39	
อ้อมเกร็ด	114	165	148	129	99	160	155	158	88	487	501	388	391	256	304	364	372	320	4.27	3.04	2.62	3.03	2.59	1.90	2.35	2.35	3.64	
คลองข่อย	101	159	126	116	97	174	182	166	118	402	518	406	294	218	396	420	382	300	3.98	3.26	3.22	2.53	2.25	2.28	2.31	2.30	2.54	
บางพลับ	77	191	212	209	108	317	249	198	117	271	553	544	675	491	619	657	737	429	3.52	2.90	2.57	3.23	4.55	1.95	2.64	3.72	3.67	
คลองเกลือ	-	-	-	-	-	-	-	-	-	-	-	-	-	-	-	-	-	-	-	-	-	-	-	-	-	-	-	-
รวม	95,977	124,070	128,908	128,037	209,045	230,226	162,144	197,858	136,366	286,951	447,408	551,816	582,149	701,580	693,317	646,238	603,359	514,344	2.99	3.61	4.28	4.55	3.36	3.01	3.99	3.05	3.77	

ข้อมูลจาก <https://nbi.hdc.moph.go.th/>

(กลุ่มรายงานมาตรฐาน >> การให้บริการสาธารณสุข >> 1. อัตราการให้บริการผู้ป่วยนอก จำแนกกลุ่มสิทธิ (ครั้งต่อคนต่อปี)) Download 17 มกราคม 2565

ตารางแสดงอัตราการให้บริการผู้ป่วยนอก จำแนกกลุ่มสิทธิ ในจังหวัดนนทบุรี เปรียบเทียบปีงบประมาณ 2556-2564 จำแนกตามตำบล

ตำบล	ประกัน	ประกัน	ประกัน	ประกัน	ประกัน	ประกัน	ประกัน	ประกัน	ประกัน	ประกัน	ประกัน	ประกัน	ประกัน	ประกัน	ประกัน	ประกัน	ประกัน	ประกัน	ประกัน	ประกัน	ประกัน	ประกัน	ประกัน	ประกัน	ประกัน	ประกัน	ประกัน
	สังคม	สังคม	สังคม	สังคม	สังคม	สังคม	สังคม	สังคม	สังคม	สังคม	สังคม	สังคม	สังคม	สังคม	สังคม	สังคม	สังคม	สังคม	สังคม	สังคม	สังคม	สังคม	สังคม	สังคม	สังคม	สังคม	สังคม
	2556	2557	2558	2559	2560	2561	2562	2563	2564	2556	2557	2558	2559	2560	2561	2562	2563	2564	2556	2557	2558	2559	2560	2561	2562	2563	2564
	คน	คน	คน	คน	คน	คน	คน	คน	คน	ครั้ง	ครั้ง	ครั้ง	ครั้ง	ครั้ง	ครั้ง	ครั้ง	ครั้ง	ครั้ง	ครั้ง	ครั้ง	ครั้ง	ครั้ง	ครั้ง	ครั้ง	ครั้ง	ครั้ง	ครั้ง
สวนใหญ่	1,792	870	1,197	843	1,920	1,466	1,311	1,973	1,022	4,082	2,716	3,202	2,761	3,931	3,730	3,337	3,844	2,218	2.28	3.12	2.68	3.28	2.05	2.54	2.55	1.95	2.17
ตลาดขวัญ	1,030	953	1,551	754	3,375	5,533	7,032	8,242	6,358	2,706	2,694	3,015	2,134	6,059	14,635	18,812	21,062	18,373	2.63	2.83	1.94	2.83	1.80	2.65	2.68	2.56	2.89
บางเขน	1,608	1,788	4,713	3,111	4,086	4,462	4,331	3,831	3,471	3,774	3,954	7,466	5,541	7,990	7,798	8,594	7,743	6,888	2.35	2.21	1.58	1.78	1.96	1.75	1.98	2.02	1.98
บางกระสอบ	1,290	18,699	25,285	27,234	21,398	25,504	29,574	29,762	35,636	2,340	67,715	92,834	99,239	92,822	110,058	123,146	115,901	114,363	1.81	3.62	3.67	3.64	4.34	4.32	4.16	3.89	3.21
ท่าทราย	11,737	8,943	11,310	6,753	6,951	10,293	10,433	6,253	4,457	18,808	18,713	20,670	13,124	12,814	17,178	18,599	13,372	10,188	1.60	2.09	1.83	1.94	1.84	1.67	1.78	2.14	2.29
บางไผ่	1,078	457	846	2,391	1,826	1,262	1,549	2,021	1,282	2,735	1,901	2,354	3,958	3,600	4,384	5,425	6,469	4,855	2.54	4.16	2.78	1.66	1.97	3.47	3.50	3.20	3.79
บางศรีเมือง	1,365	701	1,227	648	1,078	1,167	1,321	656	344	2,563	1,665	2,016	1,454	1,989	2,064	2,109	1,074	710	1.88	2.38	1.64	2.24	1.85	1.77	1.60	1.64	2.06
บางกร่าง	1,057	432	1,389	814	675	1,058	865	1,296	1,013	2,141	1,296	2,130	1,483	1,294	1,900	1,549	2,004	1,691	2.03	3.00	1.53	1.82	1.92	1.80	1.79	1.55	1.67
ไทรมา้า	1,397	874	1,366	2,206	1,530	1,924	2,485	1,693	1,299	3,165	2,366	2,825	3,852	2,685	3,165	4,179	3,235	2,639	2.27	2.71	2.07	1.75	1.75	1.65	1.68	1.91	2.03
บางรักน้อย	1,856	666	1,169	922	1,881	1,512	2,522	825	479	3,500	1,543	2,128	2,076	3,392	2,686	4,174	1,770	1,079	1.89	2.32	1.82	2.25	1.80	1.78	1.66	2.15	2.25
วัดชลอ	15,576	18,669	16,402	15,169	17,751	20,933	23,156	15,930	15,908	25,545	31,037	30,811	32,224	35,935	41,057	51,701	32,920	30,019	1.64	1.66	1.88	2.12	2.02	1.96	2.23	2.07	1.89
บางกรวย	3,786	2,870	5,290	5,243	5,691	5,922	5,635	5,905	6,374	4,580	4,053	7,549	6,552	7,699	8,088	7,582	8,341	8,960	1.21	1.41	1.43	1.25	1.35	1.37	1.35	1.41	1.41
บางสีทอง	1,319	1,605	2,700	2,190	1,737	1,661	1,760	1,958	2,101	1,882	2,178	3,476	2,829	2,379	2,206	2,448	2,857	2,878	1.43	1.36	1.29	1.29	1.37	1.33	1.39	1.46	1.37
บางขุนนน	755	1,018	1,341	1,181	1,330	1,028	1,317	1,156	1,198	1,330	1,550	1,911	1,556	1,612	1,746	1,864	1,632	1,701	1.76	1.52	1.43	1.32	1.21	1.70	1.42	1.41	1.42
บางขุนทอง	1,251	2,222	3,343	2,850	2,244	2,241	2,192	2,318	2,413	2,553	3,638	5,328	4,261	3,928	3,418	3,503	4,223	3,612	2.04	1.64	1.59	1.50	1.75	1.53	1.60	1.82	1.50
บางคูเคีย	1,950	2,166	2,732	2,089	1,975	1,883	1,624	1,628	1,338	2,876	3,148	4,000	3,299	2,862	2,844	2,316	2,374	2,562	1.47	1.45	1.46	1.58	1.45	1.51	1.43	1.46	1.91
มหาสวัสดิ์	528	369	2,414	2,836	3,271	3,796	2,842	3,352	3,451	1,027	750	3,214	3,770	4,210	5,015	3,803	4,650	5,117	1.95	2.03	1.33	1.33	1.29	1.32	1.34	1.39	1.48
ปลายบาง	2,059	2,886	4,940	4,746	3,778	3,471	3,547	3,261	3,848	2,829	4,664	7,430	5,909	5,328	4,377	5,229	4,823	4,646	1.37	1.62	1.50	1.25	1.41	1.26	1.47	1.48	1.21
ศาลากลาง	579	282	910	1,782	1,741	2,452	2,363	2,381	2,802	897	659	1,214	2,222	2,190	2,986	3,049	3,013	3,367	1.55	2.34	1.33	1.25	1.26	1.22	1.29	1.27	1.20
บางม่วง	18,223	15,682	10,524	1,548	1,482	1,793	2,935	3,158	7,868	34,324	30,010	20,586	4,996	5,510	6,075	7,247	6,924	12,844	1.88	1.91	1.96	3.23	3.72	3.39	2.47	2.19	1.63
บางแม่นาง	5,104	1,870	2,641	4,111	5,878	8,110	8,197	6,516	5,351	6,693	3,098	3,851	6,316	8,333	11,503	11,218	9,102	7,133	1.31	1.66	1.46	1.54	1.42	1.42	1.37	1.40	1.33
บางเลน	2,424	2,061	2,631	2,249	2,818	3,605	3,063	3,462	2,236	3,546	3,429	3,794	3,306	4,049	5,356	4,992	5,924	3,647	1.46	1.66	1.44	1.47	1.44	1.49	1.63	1.71	1.63
เสาธงหิน	4,995	2,473	4,894	3,661	4,790	5,782	4,090	4,917	2,131	6,541	3,768	6,471	5,135	5,976	7,461	5,694	6,912	3,344	1.31	1.52	1.32	1.40	1.25	1.29	1.39	1.41	1.57
บางใหญ่	1,176	1,281	2,067	1,400	2,238	1,945	1,828	2,142	1,528	2,644	2,626	3,750	2,976	4,128	4,337	3,812	4,211	3,403	2.25	2.05	1.81	2.13	1.84	2.23	2.09	1.97	2.23
บ้านใหม่	1,558	1,271	1,531	1,698	1,412	1,385	1,273	1,593	1,026	3,650	3,447	3,850	3,838	3,432	3,193	3,246	3,224	2,526	2.34	2.71	2.51	2.26	2.43	2.31	2.55	2.02	2.46
โสนลอย	35,571	29,731	31,445	20,058	19,874	22,415	20,540	24,408	17,787	121,366	82,246	66,782	34,044	34,257	36,012	33,843	36,932	27,710	3.41	2.77	2.12	1.70	1.72	1.61	1.65	1.51	1.56
บางบัวทอง	5,002	2,694	2,845	2,234	3,168	5,125	3,382	2,531	2,344	7,810	4,803	4,802	4,567	5,272	7,531	5,850	4,731	4,012	1.56	1.78	1.69	2.04	1.66	1.47	1.73	1.87	1.71
บางรักใหญ่	258	278	222	411	430	238	139	266	229	691	785	504	676	662	389	280	475	405	2.68	2.82	2.27	1.64	1.54	1.63	2.01	1.79	1.77
บางคูวัด	2,628	2,336	3,038	2,665	3,275	4,690	3,464	3,007	2,033	4,767	3,475	4,758	4,380	5,213	6,887	5,388	4,520	3,446	1.81	1.49	1.57	1.64	1.59	1.47	1.56	1.50	1.70
ละหาร	1,475	1,330	1,160	1,564	1,392	2,470	1,270	2,507	2,529	3,574	3,440	3,283	4,180	3,967	4,829	3,675	4,925	4,979	2.42	2.59	2.83	2.67	2.85	1.96	2.89	1.96	1.97

ตารางแสดงอัตราการให้บริการผู้ป่วยนอก จำแนกกลุ่มสิทธิ ในจังหวัดนนทบุรี เปรียบเทียบปีงบประมาณ 2556-2564 จำแนกตามตำบล

ตำบล	UC	UC	UC	UC	UC	UC	UC	UC	UC	UC	UC	UC	UC	UC	UC	UC	UC	UC	UC	UC	UC	UC	UC	UC	UC	UC	UC
	ทั้งหมด	ทั้งหมด	ทั้งหมด	ทั้งหมด	ทั้งหมด	ทั้งหมด	ทั้งหมด	ทั้งหมด	ทั้งหมด	ทั้งหมด	ทั้งหมด	ทั้งหมด	ทั้งหมด	ทั้งหมด	ทั้งหมด	ทั้งหมด	ทั้งหมด	ทั้งหมด	ทั้งหมด	ทั้งหมด	ทั้งหมด	ทั้งหมด	ทั้งหมด	ทั้งหมด	ทั้งหมด	ทั้งหมด	ทั้งหมด
	2556	2557	2558	2559	2560	2561	2562	2563	2564	2556	2557	2558	2559	2560	2561	2562	2563	2564	2556	2557	2558	2559	2560	2561	2562	2563	2564
	คน	คน	คน	คน	คน	คน	คน	คน	คน	ครั้ง	ครั้ง	ครั้ง	ครั้ง	ครั้ง	ครั้ง	ครั้ง	ครั้ง	ครั้ง	ครั้ง	ครั้ง	ครั้ง	ครั้ง	ครั้ง	ครั้ง	ครั้ง	ครั้ง	ครั้ง
สวนใหญ่	8,197	6,738	6,344	5,829	8,945	6,824	6,576	12,879	11,366	33,803	35,865	35,643	32,955	34,790	32,230	36,911	80,938	66,289	4.12	5.32	5.62	5.65	3.89	4.72	5.61	6.28	5.83
ตลาดขวัญ	6,838	7,016	7,401	6,115	19,697	21,353	42,401	44,721	41,285	24,156	26,536	27,266	23,845	40,455	67,574	132,955	144,506	155,870	3.53	3.78	3.68	3.90	2.05	3.16	3.14	3.23	3.78
บางเขน	8,317	7,496	11,547	11,699	12,616	12,122	11,415	11,124	10,645	30,687	30,855	36,751	38,528	43,374	42,861	45,561	45,184	40,888	3.69	4.12	3.18	3.29	3.44	3.54	3.99	4.06	3.84
บางกระสอบ	5,150	79,877	90,033	96,200	103,770	106,418	103,470	98,030	100,004	15,302	346,896	432,250	457,195	483,736	495,881	490,796	433,884	392,851	2.97	4.34	4.80	4.75	4.66	4.66	4.74	4.43	3.93
ท่าทราย	50,297	46,697	53,284	52,579	38,102	32,710	29,645	27,063	21,016	142,340	143,879	159,540	177,570	142,008	130,938	119,516	106,127	83,533	2.83	3.08	2.99	3.38	3.73	4.00	4.03	3.92	3.97
บางไผ่	3,855	2,619	2,990	5,760	4,942	4,627	3,772	3,648	2,609	15,321	14,497	16,076	17,952	17,979	17,161	14,318	12,782	9,458	3.97	5.54	5.38	3.12	3.64	3.71	3.80	3.50	3.63
บางศรีเมือง	6,576	4,702	5,158	4,757	5,839	5,557	5,371	6,366	4,143	21,054	17,787	17,863	18,771	21,108	21,140	19,929	20,084	13,642	3.20	3.78	3.46	3.95	3.62	3.80	3.71	3.15	3.29
บางกร่าง	5,037	3,160	4,345	3,936	5,465	5,731	5,143	5,793	6,044	16,747	15,236	16,699	16,638	19,099	17,721	16,462	19,729	19,548	3.32	4.82	3.84	4.23	3.49	3.09	3.20	3.41	3.23
โทรมา	6,429	4,453	4,688	7,010	6,652	6,335	6,886	6,146	4,734	20,797	18,736	19,034	23,805	20,933	17,064	18,778	17,028	12,534	3.23	4.21	4.06	3.40	3.15	2.69	2.73	2.77	2.65
บางรักน้อย	6,193	3,903	3,621	3,512	4,940	4,370	9,774	13,945	5,560	20,660	16,968	14,409	14,365	17,642	14,641	28,694	33,706	17,705	3.34	4.35	3.98	4.09	3.57	3.35	2.94	2.42	3.18
วัดชลอ	21,383	22,233	21,680	21,200	24,243	18,599	23,777	22,937	46,461	76,870	81,190	95,036	103,428	97,549	84,230	109,928	78,340	109,475	3.59	3.65	4.38	4.88	4.02	4.53	4.62	3.42	2.36
บางกรวย	13,010	12,769	16,240	16,681	15,995	13,639	13,177	12,269	12,953	28,529	30,727	36,956	37,982	39,875	35,527	36,838	32,063	32,245	2.19	2.41	2.28	2.28	2.49	2.60	2.80	2.61	2.49
บางสีทอง	4,820	5,224	6,628	6,539	6,214	5,552	5,716	5,606	4,460	11,926	13,936	16,121	18,298	17,876	15,705	16,437	14,179	11,136	2.47	2.67	2.43	2.80	2.88	2.83	2.88	2.53	2.50
บางขุนนน	2,085	2,577	3,314	3,285	2,973	2,590	2,976	2,491	2,489	6,120	7,311	8,124	8,122	6,059	6,070	6,484	5,565	6,083	2.94	2.84	2.45	2.47	2.04	2.34	2.18	2.23	2.44
บางขุนทอง	3,927	5,407	7,247	6,785	6,013	5,336	5,146	5,222	5,443	12,879	15,190	20,690	18,043	19,889	15,027	15,237	15,319	14,806	3.28	2.81	2.85	2.66	3.31	2.82	2.96	2.93	2.72
บางคูเคียง	6,709	7,123	7,867	6,164	6,887	6,441	5,634	4,933	5,892	15,730	17,708	19,739	15,898	17,861	15,554	14,866	13,458	15,253	2.34	2.49	2.51	2.58	2.59	2.41	2.64	2.73	2.59
มหาสวัสดิ์	2,543	2,550	6,335	6,887	8,642	10,017	8,552	9,177	10,066	7,178	7,351	12,970	14,486	20,201	23,141	22,065	25,810	28,331	2.82	2.88	2.05	2.10	2.34	2.31	2.58	2.81	2.81
ปลายบาง	8,746	9,748	13,474	12,203	10,907	9,444	11,654	12,329	10,082	22,018	24,532	32,767	29,701	28,886	24,054	32,023	31,037	22,860	2.52	2.52	2.43	2.43	2.65	2.55	2.75	2.52	2.27
ศาลากลาง	2,932	2,487	3,019	4,752	5,438	5,244	5,553	5,449	5,394	9,216	8,378	8,524	12,851	18,536	18,209	16,022	14,213	11,672	3.14	3.37	2.82	2.70	3.41	3.47	2.89	2.61	2.16
บางม่วง	22,902	51,208	47,077	51,496	52,911	58,313	55,494	51,875	52,595	80,229	150,786	163,261	174,343	186,506	200,057	192,962	163,034	148,355	3.50	2.94	3.47	3.39	3.52	3.43	3.48	3.14	2.82
บางแม่นาง	10,756	11,101	13,058	16,366	20,284	17,584	15,898	17,050	13,542	33,117	36,707	43,322	56,957	61,360	53,194	49,646	47,676	38,723	3.08	3.31	3.32	3.48	3.03	3.03	3.12	2.80	2.86
บางเลน	9,950	13,123	11,475	12,124	13,027	16,592	8,402	11,586	6,827	24,804	30,793	29,176	34,948	33,544	41,010	24,404	28,350	20,783	2.49	2.35	2.54	2.88	2.57	2.47	2.90	2.45	3.04
เสาธงหิน	18,260	14,373	18,051	16,978	20,646	13,603	11,348	13,002	9,811	40,514	37,135	39,950	42,797	45,816	29,728	27,033	29,695	24,207	2.22	2.58	2.21	2.52	2.22	2.19	2.38	2.28	2.47
บางใหญ่	7,313	7,186	8,290	7,532	8,577	8,602	7,686	6,385	6,217	26,019	24,873	31,107	28,908	34,122	32,580	29,412	22,863	19,736	3.56	3.46	3.75	3.84	3.98	3.79	3.83	3.58	3.17
บ้านใหม่	6,893	5,856	6,150	7,034	6,976	6,122	6,513	6,057	5,454	30,671	28,173	30,417	31,117	30,690	28,263	29,559	26,713	24,283	4.45	4.81	4.95	4.42	4.40	4.62	4.54	4.41	4.45
โสนลอย	527	20,390	30,624	33,381	33,534	36,398	40,378	40,471	64,187	1,144	69,212	122,417	144,155	148,596	141,972	151,503	138,815	162,528	2.17	3.39	4.00	4.32	4.43	3.90	3.75	3.43	2.53
บางบัวทอง	16,408	12,809	14,717	14,032	15,709	13,967	12,541	14,026	13,776	42,863	40,292	44,172	44,678	46,043	40,635	38,523	40,984	39,358	2.61	3.15	3.00	3.18	2.93	2.91	3.07	2.92	2.86
บางรักใหญ่	1,738	3,133	1,891	1,902	1,458	1,243	1,035	815	727	6,482	9,587	5,625	5,032	3,944	3,487	2,972	2,279	2,164	3.73	3.06	2.97	2.65	2.71	2.81	2.87	2.80	2.98
บางคูวัด	18,714	19,446	20,012	19,843	17,752	15,959	13,570	12,073	9,350	46,709	51,797	59,661	57,351	51,385	47,268	42,103	34,287	27,686	2.50	2.66	2.98	2.89	2.89	2.96	3.10	2.84	2.96
ละหาร	6,517	5,900	4,932	6,246	9,591	9,809	6,750	7,452	6,545	21,791	21,332	19,826	24,204	30,991	28,229	22,045	20,944	18,695	3.34	3.62	4.02	3.88	3.23	2.88	3.27	2.81	2.86

ตารางแสดงอัตราการให้บริการผู้ป่วยนอก จำแนกกลุ่มสิทธิ ในจังหวัดนนทบุรี เปรียบเทียบปีงบประมาณ 2556-2564 จำแนกตามตำบล

ตำบล	UC	UC	UC	UC	UC	UC	UC	UC	UC	UC	UC	UC	UC	UC	UC	UC	UC	UC	UC	UC	UC	UC	UC	UC	UC	UC	UC	
	ทั้งหมด	ทั้งหมด	ทั้งหมด	ทั้งหมด	ทั้งหมด	ทั้งหมด	ทั้งหมด	ทั้งหมด	ทั้งหมด	ทั้งหมด	ทั้งหมด	ทั้งหมด	ทั้งหมด	ทั้งหมด	ทั้งหมด	ทั้งหมด	ทั้งหมด	ทั้งหมด	ทั้งหมด	ทั้งหมด	ทั้งหมด	ทั้งหมด	ทั้งหมด	ทั้งหมด	ทั้งหมด	ทั้งหมด	ทั้งหมด	
	2556	2557	2558	2559	2560	2561	2562	2563	2564	2556	2557	2558	2559	2560	2561	2562	2563	2564	2556	2557	2558	2559	2560	2561	2562	2563	2564	
	คน	คน	คน	คน	คน	คน	คน	คน	คน	ครั้ง	ครั้ง	ครั้ง	ครั้ง	ครั้ง	ครั้ง	ครั้ง	ครั้ง	ครั้ง	ครั้ง	ครั้ง	ครั้ง	ครั้ง	ครั้ง	ครั้ง	ครั้ง	ครั้ง	ครั้ง	
ลำโพง	4,282	3,921	3,850	3,845	3,805	3,085	3,171	3,193	4,092	13,585	12,949	11,889	12,482	11,880	9,443	9,611	9,261	12,443	3,17	3,30	3,09	3,25	3,12	3,06	3,03	2,90	3,04	
พิมลราช	8,306	11,305	14,931	14,380	11,471	18,785	21,238	17,537	14,426	24,278	31,201	40,187	42,528	34,010	55,291	70,601	50,473	39,210	2,92	2,76	2,69	2,96	2,96	2,94	3,32	2,88	2,72	
บางรักพัฒนา	17,744	20,964	19,133	19,890	19,353	16,794	14,739	14,906	14,583	42,742	47,579	47,968	51,395	50,725	43,530	39,495	38,199	41,251	2,41	2,27	2,51	2,58	2,62	2,59	2,68	2,56	2,83	
ไทรน้อย	54,720	56,306	55,552	37,050	49,131	39,003	36,417	34,654	56,666	170,977	174,843	175,828	147,324	175,191	156,161	150,702	112,773	134,118	3,12	3,11	3,17	3,98	3,57	4,00	4,14	3,25	2,37	
ราษฎร์นิยม	5,935	5,033	5,213	5,459	4,650	4,385	4,455	4,070	3,471	22,311	19,319	21,115	21,611	18,851	17,824	18,935	15,292	11,620	3,76	3,84	4,05	3,96	4,05	4,06	4,25	3,76	3,35	
หนองพรางาย	3,498	2,907	3,738	3,216	3,487	3,345	3,734	3,589	2,857	15,654	14,727	16,479	15,971	15,613	15,261	16,193	15,588	11,462	4,48	5,07	4,41	4,97	4,48	4,56	4,34	4,34	4,01	
ไทรใหญ่	2,888	2,263	2,659	2,530	2,844	2,862	2,571	2,534	1,966	10,988	10,307	11,649	12,331	13,366	14,145	12,033	11,116	8,651	3,80	4,55	4,38	4,87	4,70	4,94	4,68	4,39	4,40	
ขุนศรี	5,343	4,411	4,101	5,266	5,025	4,494	4,246	4,011	3,213	24,617	22,586	22,001	26,508	26,276	24,134	21,685	20,295	15,146	4,61	5,12	5,36	5,03	5,23	5,37	5,11	5,06	4,71	
คลองขวาง	3,344	3,509	2,865	3,178	3,148	2,789	2,522	2,506	2,312	12,867	12,892	11,215	11,217	11,714	10,401	9,834	8,134	6,565	3,85	3,67	3,91	3,53	3,72	3,73	3,90	3,25	2,84	
ทวีวัฒนา	2,082	1,930	1,765	1,793	1,601	1,761	1,610	1,396	1,283	9,401	9,086	8,779	9,514	8,328	8,509	7,884	6,552	5,802	4,52	4,71	4,97	5,31	5,20	4,83	4,90	4,69	4,52	
ปากเกร็ด	20,123	19,947	21,550	22,886	23,046	23,453	16,278	15,504	28,281	90,271	92,051	101,232	110,321	107,803	110,782	85,190	76,133	93,233	4,49	4,61	4,70	4,82	4,68	4,72	5,23	4,91	3,30	
บางตลาด	11,265	19,636	41,556	44,034	41,865	43,785	37,374	35,311	36,078	30,333	48,549	155,426	172,911	178,771	171,262	182,722	162,937	178,881	2,69	2,47	3,74	3,93	4,27	3,91	4,89	4,61	4,96	
บ้านใหม่	8,065	7,628	8,138	10,307	10,022	11,505	8,705	8,538	9,970	20,226	20,695	21,307	30,098	26,459	28,754	23,900	26,470	29,652	2,51	2,71	2,62	2,92	2,64	2,50	2,75	3,10	2,97	
บางพูด	14,397	11,154	13,585	14,980	10,793	10,016	9,325	8,553	6,289	38,893	39,159	38,851	43,635	38,251	35,827	34,310	30,241	23,433	2,70	3,51	2,86	2,91	3,54	3,58	3,68	3,54	3,73	
บางตะไนย์	1,000	1,071	1,139	1,509	1,668	1,824	1,560	1,408	1,028	4,579	4,732	4,918	5,372	5,673	5,025	4,260	3,447	2,946	4,58	4,42	4,32	3,56	3,40	2,75	2,73	2,45	2,87	
คลองพระอุดม	1,286	1,327	1,651	1,750	1,840	1,652	1,807	1,787	1,273	4,060	4,076	4,724	6,009	4,327	4,654	4,177	3,624	3,106	3,16	3,07	2,86	3,43	2,35	2,82	2,31	2,03	2,44	
ท่าอิฐ	8,368	8,694	11,899	11,513	12,036	10,306	9,413	7,412	6,585	37,608	40,646	47,607	46,880	44,882	37,008	34,004	27,156	20,723	4,49	4,68	4,00	4,07	3,73	3,59	3,61	3,66	3,15	
เกาะเกร็ด	2,369	2,187	2,312	2,286	2,276	2,295	2,020	1,898	1,697	15,235	16,488	16,431	16,376	15,230	13,419	12,262	11,911	9,624	6,43	7,54	7,11	7,16	6,69	5,85	6,07	6,28	5,67	
อ้อมเกร็ด	985	824	1,039	968	927	842	930	624	457	3,973	4,101	4,118	3,949	3,335	2,930	2,865	2,524	2,253	4,03	4,98	3,96	4,08	3,60	3,48	3,08	4,04	4,93	
คลองข่อย	1,384	1,474	1,620	1,673	1,596	1,639	1,636	1,302	1,196	5,185	5,374	5,760	5,965	5,795	5,777	5,772	4,427	4,096	3,75	3,65	3,56	3,57	3,63	3,52	3,53	3,40	3,42	
บางพลับ	917	823	935	1,006	871	1,406	1,441	1,210	1,032	3,788	3,443	3,586	4,092	3,566	3,946	5,073	4,176	4,383	4,13	4,18	3,84	4,07	4,09	2,81	3,52	3,45	4,25	
คลองเกลือ	-	-	-	-	-	-	-	-	-	-	-	-	-	-	-	-	-	-	-	-	-	-	-	-	-	-	-	-
รวม	471,323	588,618	670,723	678,346	710,200	687,127	671,445	662,863	698,432	1,487,247	2,009,068	2,386,462	2,521,412	2,580,899	2,515,234	2,555,490	2,340,321	2,249,295	3,16	3,41	3,56	3,72	3,63	3,66	3,81	3,53	3,22	

ข้อมูลจาก <https://nbi.hdc.moph.go.th/>

[\(กลุ่มรายงานมาตรฐาน >> การให้บริการสาธารณสุข >> 1. อัตราการให้บริการผู้ป่วยนอก จำแนกกลุ่มสิทธิ \(ครั้งต่อคนต่อปี\)\)](#) Download 17 มกราคม 2565

ตารางแสดงอัตราการให้บริการผู้ป่วยนอก จำแนกกลุ่มสิทธิ ในจังหวัดนนทบุรี เปรียบเทียบปีงบประมาณ 2556-2564 จำแนกตามตำบล

ตำบล	ต่างตัว	ต่างตัว	ต่างตัว	ต่างตัว	ต่างตัว	ต่างตัว	ต่างตัว	ต่างตัว	ต่างตัว	ต่างตัว	ต่างตัว	ต่างตัว	ต่างตัว	ต่างตัว	ต่างตัว	ต่างตัว	ต่างตัว	ต่างตัว	ต่างตัว	ต่างตัว	ต่างตัว	ต่างตัว	ต่างตัว	ต่างตัว	ต่างตัว	ต่างตัว	ต่างตัว
	2556	2557	2558	2559	2560	2561	2562	2563	2564	2556	2557	2558	2559	2560	2561	2562	2563	2564	2556	2557	2558	2559	2560	2561	2562	2563	2564
	คน	คน	คน	คน	คน	คน	คน	คน	คน	ครั้ง	ครั้ง	ครั้ง	ครั้ง	ครั้ง	ครั้ง	ครั้ง	ครั้ง	ครั้ง	ครั้ง:คน	ครั้ง:คน	ครั้ง:คน	ครั้ง:คน	ครั้ง:คน	ครั้ง:คน	ครั้ง:คน	ครั้ง:คน	ครั้ง:คน
สวนใหญ่	3,124	2,485	7,441	3,199	3,231	2,482	2,377	2,134	45	6,129	5,771	11,602	7,487	6,754	6,144	5,081	4,502	114	1.96	2.32	1.56	2.34	2.09	2.48	2.14	2.11	2.53
ตลาดขวัญ	11,470	11,718	13,062	9,638	10,744	2,082	41,188	46,091	3	32,831	35,764	36,363	21,398	13,509	3,446	88,369	101,534	5	2.86	3.05	2.78	2.22	1.26	1.66	2.15	2.20	1.67
บางเขน	1,806	2,771	6,045	3,931	5,399	5,610	8,315	10,013	3	2,760	4,645	8,769	6,437	8,827	8,909	14,141	16,071	5	1.53	1.68	1.45	1.64	1.63	1.59	1.70	1.61	1.67
บางกระสอบ	2,959	61,796	91,049	81,850	78,129	75,451	67,544	61,595	739	5,759	107,909	161,895	155,777	153,581	150,296	130,828	112,362	1,987	1.95	1.75	1.78	1.90	1.97	1.99	1.94	1.82	2.69
ท่าทราย	10,217	7,662	12,577	14,054	25,602	32,674	27,567	24,204	24	17,774	12,928	22,637	28,846	43,101	52,392	50,084	43,053	54	1.74	1.69	1.80	2.05	1.68	1.60	1.82	1.78	2.25
บางไผ่	938	58	2,146	1,354	1,199	1,235	1,171	911	4	1,640	146	4,713	2,441	2,412	2,671	2,630	2,024	8	1.75	2.52	2.20	1.80	2.01	2.16	2.25	2.22	2.00
บางศรีเมือง	393	161	662	445	817	436	629	1,157	32	921	497	939	789	1,201	788	966	1,555	63	2.34	3.09	1.42	1.77	1.47	1.81	1.54	1.34	1.97
บางกร่าง	1,031	13	2,053	692	964	775	764	2,207	2	1,780	21	2,502	1,266	1,464	1,440	1,182	3,689	5	1.73	1.62	1.22	1.83	1.52	1.86	1.55	1.67	2.50
โทรมา	2,522	246	1,566	1,913	1,985	1,501	1,653	1,731	56	4,033	383	2,458	3,328	3,045	2,308	2,517	2,836	124	1.60	1.56	1.57	1.74	1.53	1.54	1.52	1.64	2.21
บางรักน้อย	1,115	383	631	765	1,152	1,071	2,967	6,028	21	2,090	683	872	1,234	1,773	1,582	4,374	8,434	36	1.87	1.78	1.38	1.61	1.54	1.48	1.47	1.40	1.71
วัดชลอ	1,611	1,670	1,723	1,989	2,900	13,653	8,991	4,565	3,484	2,984	3,052	3,793	4,765	5,310	59,877	14,992	6,679	5,077	1.85	1.83	2.20	2.40	1.83	4.39	1.67	1.46	1.46
บางกรวย	549	2,240	3,475	5,106	5,364	6,171	5,960	4,979	5	766	3,002	4,904	9,168	9,970	9,748	9,777	7,588	5	1.40	1.34	1.41	1.80	1.86	1.58	1.64	1.52	1.00
บางสีทอง	111	442	1,333	503	536	519	486	408	-	147	544	1,743	976	1,207	1,055	1,171	787	-	1.32	1.23	1.31	1.94	2.25	2.03	2.41	1.93	-
บางขุนนนท์	29	119	967	264	266	275	329	285	-	35	166	1,149	409	442	459	574	676	-	1.21	1.39	1.19	1.55	1.66	1.67	1.74	2.37	-
บางขุนกอง	121	300	3,081	1,585	1,310	1,052	1,016	1,943	10	250	421	4,509	2,799	2,524	2,042	1,991	3,071	10	2.07	1.40	1.46	1.77	1.93	1.94	1.96	1.58	1.00
บางคูเคียะ	162	260	1,135	1,024	999	1,006	787	1,151	4	309	370	1,596	1,886	1,952	1,786	1,253	1,760	15	1.91	1.42	1.41	1.84	1.95	1.78	1.59	1.53	3.75
มหาสวัสดิ์	37	273	1,459	772	924	3,721	4,699	5,571	13	55	445	1,862	1,127	1,382	6,166	8,086	9,896	27	1.49	1.63	1.28	1.46	1.50	1.66	1.72	1.78	2.08
ปลายบาง	517	976	1,729	1,874	1,870	1,284	5,236	5,916	11	749	1,430	2,336	3,075	3,384	2,352	8,040	8,322	29	1.45	1.47	1.35	1.64	1.81	1.83	1.54	1.41	2.64
ศาลากลาง	683	54	585	567	526	636	1,367	849	-	1,417	78	902	1,037	894	1,122	2,050	1,229	-	2.07	1.44	1.54	1.83	1.70	1.76	1.50	1.45	-
บางม่วง	381	590	1,190	1,005	1,174	1,037	3,811	3,788	343	1,477	1,951	3,675	3,269	4,335	3,544	7,717	6,926	1,259	3.88	3.31	3.09	3.25	3.69	3.42	2.02	1.83	3.67
บางแม่นาง	7,386	4,341	5,911	7,062	8,289	9,107	11,664	12,666	30	10,832	6,263	8,971	11,001	12,266	12,777	17,783	18,328	54	1.47	1.44	1.52	1.56	1.48	1.40	1.52	1.45	1.80
บางเลน	1,539	2,448	2,463	3,163	3,634	5,964	8,982	4,163	17	2,170	4,140	4,020	5,029	5,488	9,429	12,037	6,284	31	1.41	1.69	1.63	1.59	1.51	1.58	1.34	1.51	1.82
เสาธงหิน	9,741	10,401	13,104	13,125	13,614	13,218	10,440	9,780	-	14,638	16,134	20,116	22,007	21,153	20,721	16,705	15,305	-	1.50	1.55	1.54	1.68	1.55	1.57	1.60	1.56	-
บางใหญ่	599	406	1,022	801	518	626	607	494	144	1,050	794	1,678	1,633	1,120	1,346	1,284	1,047	381	1.75	1.96	1.64	2.04	2.16	2.15	2.12	2.12	2.65
บ้านใหม่	1,665	641	1,580	1,819	1,759	2,185	2,718	2,327	5	3,785	1,444	3,544	4,336	4,482	4,910	6,272	5,292	7	2.27	2.25	2.24	2.38	2.55	2.25	2.31	2.27	1.40
โสนลอย	17,026	9,072	7,152	2,161	2,439	2,782	2,073	1,551	308	25,736	13,553	12,165	5,090	5,843	5,267	4,092	2,883	847	1.51	1.49	1.70	2.36	2.40	1.89	1.97	1.86	2.75
บางบัวทอง	1,402	940	1,145	1,625	4,229	6,086	8,040	9,424	5	2,061	1,366	1,678	2,822	6,465	8,577	11,160	13,521	12	1.47	1.45	1.47	1.74	1.53	1.41	1.39	1.43	2.40
บางรักใหญ่	169	143	334	405	365	268	157	246	1	488	317	508	662	645	585	289	592	1	2.89	2.22	1.52	1.63	1.77	2.18	1.84	2.41	1.00
บางคูรัด	2,989	1,969	1,952	1,826	3,867	4,920	6,674	5,884	1	4,990	2,993	2,668	2,469	5,188	7,246	10,210	8,760	4	1.67	1.52	1.37	1.35	1.34	1.47	1.53	1.49	4.00
ละหาร	1,272	694	1,117	792	885	801	941	862	1	1,680	1,190	1,842	1,440	1,522	1,438	1,644	1,503	3	1.32	1.71	1.65	1.82	1.72	1.80	1.75	1.74	3.00

ตารางแสดงอัตราการให้บริการผู้ป่วยนอก จำแนกกลุ่มสิทธิ ในจังหวัดนนทบุรี เปรียบเทียบปีงบประมาณ 2556-2564 จำแนกตามตำบล

ตำบล	ต่างตัว	ต่างตัว	ต่างตัว	ต่างตัว	ต่างตัว	ต่างตัว	ต่างตัว	ต่างตัว	ต่างตัว	ต่างตัว	ต่างตัว	ต่างตัว	ต่างตัว	ต่างตัว	ต่างตัว	ต่างตัว	ต่างตัว	ต่างตัว	ต่างตัว	ต่างตัว	ต่างตัว	ต่างตัว	ต่างตัว	ต่างตัว	ต่างตัว	ต่างตัว		
	2556	2557	2558	2559	2560	2561	2562	2563	2564	2556	2557	2558	2559	2560	2561	2562	2563	2564	2556	2557	2558	2559	2560	2561	2562	2563	2564	
	คน	คน	คน	คน	คน	คน	คน	คน	คน	ครั้ง	ครั้ง	ครั้ง	ครั้ง	ครั้ง	ครั้ง	ครั้ง	ครั้ง	ครั้ง	ครั้ง:คน	ครั้ง:คน	ครั้ง:คน	ครั้ง:คน	ครั้ง:คน	ครั้ง:คน	ครั้ง:คน	ครั้ง:คน	ครั้ง:คน	
ลำโพ	179	12	839	607	2,423	1,840	1,330	1,192	140	266	22	1,022	826	3,570	2,750	2,005	1,729	247	1.49	1.83	1.22	1.36	1.47	1.49	1.51	1.45	1.76	
พิมลราช	3,665	2,664	3,401	8,027	8,108	8,271	6,522	3,553	71	5,324	4,340	5,188	12,214	12,086	12,167	9,643	5,009	86	1.45	1.63	1.53	1.52	1.49	1.47	1.48	1.41	1.21	
บางรักพัฒนา	1,938	1,979	3,484	4,921	5,411	6,782	7,821	5,135	38	2,938	3,270	4,806	7,855	8,552	10,436	11,335	7,693	61	1.52	1.65	1.38	1.60	1.58	1.54	1.45	1.50	1.61	
ไทรน้อย	2,483	722	1,651	10,583	10,833	8,240	10,839	10,057	1,305	4,013	1,687	2,991	16,755	16,533	13,521	15,841	14,096	2,665	1.62	2.34	1.81	1.58	1.53	1.64	1.46	1.40	2.04	
ราษฎร์นิยม	947	447	993	1,569	1,318	1,153	1,249	1,462	29	1,654	772	1,708	2,392	2,252	1,915	1,953	2,530	45	1.75	1.73	1.72	1.52	1.71	1.66	1.56	1.73	1.55	
หนองพรางาย	270	278	737	551	693	452	575	637	122	751	627	1,216	1,087	1,253	877	1,119	1,159	250	2.78	2.26	1.65	1.97	1.81	1.94	1.95	1.82	2.05	
ไทรใหญ่	30	14	317	448	516	512	463	957	76	57	25	505	840	930	991	845	2,055	196	1.90	1.79	1.59	1.88	1.80	1.94	1.83	2.15	2.58	
ขุนศรี	1,571	183	1,675	1,504	1,550	1,555	1,521	1,343	25	4,104	346	3,764	3,099	2,861	3,020	2,995	2,802	53	2.61	1.89	2.25	2.06	1.85	1.94	1.97	2.09	2.12	
คลองขวาง	39	69	202	123	179	209	429	722	28	92	154	365	264	386	458	788	1,128	48	2.36	2.23	1.81	2.15	2.16	2.19	1.84	1.56	1.71	
ทวีวัฒนา	300	4	196	285	586	519	324	135	1	653	23	349	562	1,060	854	536	225	1	2.18	5.75	1.78	1.97	1.81	1.65	1.65	1.67	1.00	
ปากเกร็ด	19,772	23,129	32,059	25,993	27,572	29,448	9,558	7,533	7,876	37,148	38,652	50,525	45,205	49,564	50,336	19,465	15,023	10,964	1.88	1.67	1.58	1.74	1.80	1.71	2.04	1.99	1.39	
บางตลาด	1,727	1,990	7,394	3,257	3,734	4,228	4,413	3,875	-	2,777	3,419	9,664	5,038	6,035	6,693	6,889	6,225	-	1.61	1.72	1.31	1.55	1.62	1.58	1.56	1.61	-	
บ้านใหม่	2,223	4,186	4,589	4,467	5,168	5,705	5,728	13,732	1	3,185	6,461	6,603	6,816	7,601	8,448	8,955	19,858	4	1.43	1.54	1.44	1.53	1.47	1.48	1.56	1.45	4.00	
บางพูด	3,489	4,002	5,186	4,577	5,430	5,538	5,057	4,969	-	5,085	6,042	7,498	7,100	8,573	8,431	7,927	7,177	-	1.46	1.51	1.45	1.55	1.58	1.52	1.57	1.44	-	
บางตะไนย์	358	476	747	326	212	229	263	95	-	743	849	1,167	599	403	414	367	176	-	2.08	1.78	1.56	1.84	1.90	1.81	1.40	1.85	-	
คลองพระอุดม	734	714	782	811	807	874	796	868	1	1,139	1,195	1,162	1,411	1,198	1,342	1,219	1,181	1	1.55	1.67	1.49	1.74	1.48	1.54	1.53	1.36	1.00	
ท่าอิฐ	1,083	2,001	3,745	2,742	2,347	2,236	2,052	1,697	8	1,850	3,262	5,595	4,610	4,290	4,101	3,804	3,077	8	1.71	1.63	1.49	1.68	1.83	1.83	1.85	1.81	1.00	
เกาะเกร็ด	115	53	153	95	135	135	118	117	8	218	106	240	165	262	315	230	260	13	1.90	2.00	1.57	1.74	1.94	2.33	1.95	2.22	1.63	
อ้อมเกร็ด	451	346	592	401	347	271	244	224	41	800	531	758	703	525	463	454	460	90	1.77	1.53	1.28	1.75	1.51	1.71	1.86	2.05	2.20	
คลองข่อย	158	128	396	455	517	417	281	401	-	240	214	581	689	899	629	504	709	-	1.52	1.67	1.47	1.51	1.74	1.51	1.79	1.77	-	
บางพลับ	394	356	425	456	391	514	517	485	-	629	507	655	847	798	895	1,205	1,282	-	1.60	1.42	1.54	1.86	2.04	1.74	2.33	2.64	-	
คลองเกลือ	-	-	-	-	-	-	-	-	-	-	-	-	-	-	-	-	-	-	-	-	-	-	-	-	-	-	-	-
รวม	125,490	169,025	259,252	237,507	262,967	277,756	299,253	292,112	15,081	225,002	300,904	442,771	433,080	460,870	519,479	535,378	510,363	24,895	1.79	1.78	1.71	1.82	1.75	1.87	1.79	1.75	1.65	

ข้อมูลจาก <https://nbi.hdc.moph.go.th/>

(กลุ่มรายงานมาตรฐาน >> การให้บริการสาธารณสุข >> 1. อัตราการให้บริการผู้ป่วยนอก จำแนกกลุ่มสิทธิ (ครั้งต่อคนต่อปี)) Download 17 มกราคม 2565

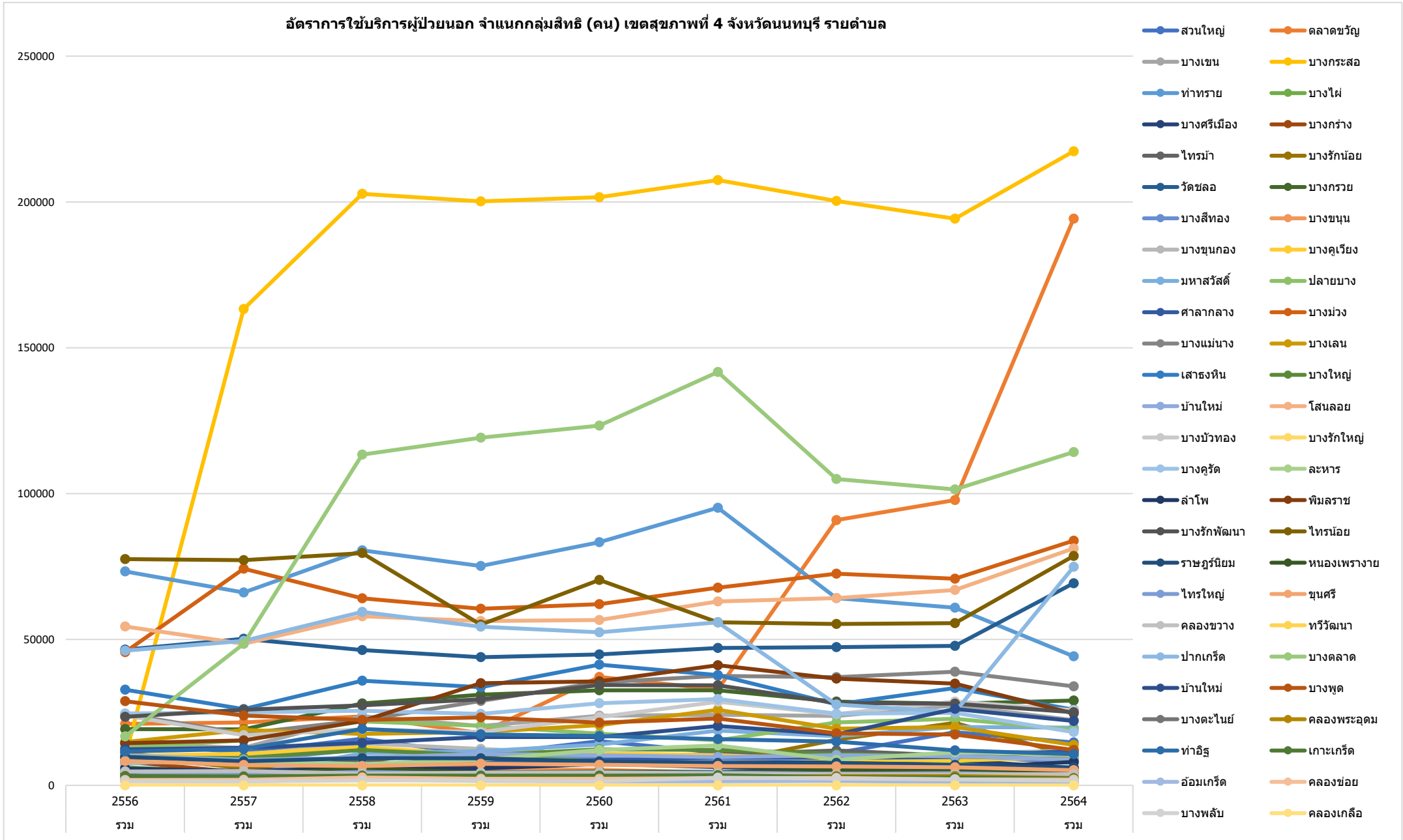
ตารางแสดงอัตราการให้บริการผู้ป่วยนอก จำแนกกลุ่มสิทธิ ในจังหวัดนนทบุรี เปรียบเทียบปีงบประมาณ 2556-2564 จำแนกตามตำบล

ตำบล	บันทึก รหัสสิทธิ ไม่ตรง รหัส มาตรฐาน	บันทึก รหัสสิทธิ ไม่ตรง รหัส มาตรฐาน	บันทึก รหัสสิทธิ ไม่ตรง รหัส มาตรฐาน	บันทึก รหัสสิทธิ ไม่ตรง รหัส มาตรฐาน	บันทึก รหัสสิทธิ ไม่ตรง รหัส มาตรฐาน	บันทึก รหัสสิทธิ ไม่ตรง รหัส มาตรฐาน	บันทึก รหัสสิทธิ ไม่ตรง รหัส มาตรฐาน	บันทึก รหัสสิทธิ ไม่ตรง รหัส มาตรฐาน	บันทึก รหัสสิทธิ ไม่ตรง รหัส มาตรฐาน	บันทึก รหัสสิทธิ ไม่ตรง รหัส มาตรฐาน	บันทึก รหัสสิทธิ ไม่ตรง รหัส มาตรฐาน	บันทึก รหัสสิทธิ ไม่ตรง รหัส มาตรฐาน	บันทึก รหัสสิทธิ ไม่ตรง รหัส มาตรฐาน	บันทึก รหัสสิทธิ ไม่ตรง รหัส มาตรฐาน	บันทึก รหัสสิทธิ ไม่ตรง รหัส มาตรฐาน	บันทึก รหัสสิทธิ ไม่ตรง รหัส มาตรฐาน	บันทึก รหัสสิทธิ ไม่ตรง รหัส มาตรฐาน	บันทึก รหัสสิทธิ ไม่ตรง รหัส มาตรฐาน	บันทึก รหัสสิทธิ ไม่ตรง รหัส มาตรฐาน	บันทึก รหัสสิทธิ ไม่ตรง รหัส มาตรฐาน	บันทึก รหัสสิทธิ ไม่ตรง รหัส มาตรฐาน	บันทึก รหัสสิทธิ ไม่ตรง รหัส มาตรฐาน	บันทึก รหัสสิทธิ ไม่ตรง รหัส มาตรฐาน	บันทึก รหัสสิทธิ ไม่ตรง รหัส มาตรฐาน	บันทึก รหัสสิทธิ ไม่ตรง รหัส มาตรฐาน	บันทึก รหัสสิทธิ ไม่ตรง รหัส มาตรฐาน	บันทึก รหัสสิทธิ ไม่ตรง รหัส มาตรฐาน	บันทึก รหัสสิทธิ ไม่ตรง รหัส มาตรฐาน	
	2556	2557	2558	2559	2560	2561	2562	2563	2564	2556	2557	2558	2559	2560	2561	2562	2563	2564	มาตรฐาน 2556	มาตรฐาน 2557	มาตรฐาน 2558	มาตรฐาน 2559	มาตรฐาน 2560	มาตรฐาน 2561	มาตรฐาน 2562	มาตรฐาน 2563	มาตรฐาน 2564	มาตรฐาน	มาตรฐาน
	คน	คน	คน	คน	คน	คน	คน	คน	คน	ครั้ง	ครั้ง	ครั้ง	ครั้ง	ครั้ง	ครั้ง	ครั้ง	ครั้ง	ครั้ง	ครั้ง:คน	ครั้ง:คน	ครั้ง:คน	ครั้ง:คน	ครั้ง:คน	ครั้ง:คน	ครั้ง:คน	ครั้ง:คน	ครั้ง:คน	ครั้ง:คน	ครั้ง:คน
ลำโพ	48	1	-	56	-	-	-	-	-	54	1	-	80	-	-	-	-	-	1.13	1.00	-	1.43	-	-	-	-	-	-	-
พิมลราช	-	-	-	22	17	18	1,837	2,702	1,632	-	-	-	36	19	47	2,708	4,064	2,265	-	-	-	1.64	1.12	2.61	1.47	1.50	1.39	-	-
บางรักพัฒนา	1	-	-	-	2	9	45	15	113	1	-	-	-	2	10	78	32	352	1.00	-	-	-	1.00	1.11	1.73	2.13	3.12	-	-
ไทรน้อย	13	24	45	20	34	26	22	8,374	11,192	27	60	184	169	207	163	159	24,122	47,441	2.08	2.50	4.09	8.45	6.09	6.27	7.23	2.88	4.24	-	-
ราษฎร์นิยม	-	-	-	-	1	-	-	1	1	-	-	-	-	1	-	-	1	1	-	-	-	-	1.00	-	-	1.00	1.00	-	-
หนองเพรางาย	-	-	-	-	-	-	-	1	-	-	-	-	-	-	-	-	4	-	-	-	-	-	-	-	-	4.00	-	-	
ไทรใหญ่	3	-	-	-	-	-	-	1	-	3	-	-	-	-	-	-	3	-	1.00	-	-	-	-	-	-	3.00	-	-	
ขุนศรี	143	-	-	41	18	30	41	22	10	249	-	-	69	32	62	69	39	22	1.74	-	-	1.68	1.78	2.07	1.68	1.77	2.20	-	-
คลองขวาง	-	-	-	-	-	-	-	-	-	-	-	-	-	-	-	-	-	-	-	-	-	-	-	-	-	-	-	-	-
ทวีวัฒนา	22	24	22	45	62	70	82	79	91	43	52	60	141	173	227	246	206	296	1.95	2.17	2.73	3.13	2.79	3.24	3.00	2.61	3.25	-	-
ปากเกร็ด	10	-	-	-	46	205	123	116	20,917	18	-	-	-	65	706	725	704	32,318	1.80	-	-	-	1.41	3.44	5.89	6.07	1.55	-	-
บางตลาด	2	303	479	131	12,683	18,446	13,651	11,900	14,215	3	412	918	151	63,947	75,696	79,343	64,671	83,376	1.50	1.36	1.92	1.15	5.04	4.10	5.81	5.43	5.87	-	-
บ้านใหม่	33	18	-	-	1	16	23	667	1,159	94	30	-	-	1	19	31	1,492	2,750	2.85	1.67	-	-	1.00	1.19	1.35	2.24	2.37	-	-
บางพูด	12	5	-	-	75	117	103	115	80	45	15	-	-	81	130	135	195	142	3.75	3.00	-	-	1.08	1.11	1.31	1.70	1.78	-	-
บางตะไนย์	12	-	1	-	-	1	-	1	-	13	-	6	-	-	1	-	9	-	1.08	-	6.00	-	-	1.00	-	9.00	-	-	-
คลองพระอุดม	-	-	-	-	-	-	-	-	-	-	-	-	-	-	-	-	-	-	-	-	-	-	-	-	-	-	-	-	-
ท่าอิฐ	11	4	-	1	-	-	-	-	-	30	7	-	1	-	-	-	-	-	2.73	1.75	-	1.00	-	-	-	-	-	-	-
เกาะเกร็ด	-	-	-	1	-	-	-	-	-	-	-	-	1	-	-	-	-	-	-	-	-	1.00	-	-	-	-	-	-	-
อ้อมเกร็ด	-	-	1	3	-	-	-	-	-	-	-	1	3	-	-	-	-	-	-	-	1.00	1.00	-	-	-	-	-	-	-
คลองข่อย	-	-	-	-	-	-	-	-	-	-	-	-	-	-	-	-	-	-	-	-	-	-	-	-	-	-	-	-	-
บางพลับ	-	-	-	-	-	-	-	-	-	-	-	-	-	-	-	-	-	-	-	-	-	-	-	-	-	-	-	-	-
คลองเกลือ	-	-	-	-	-	-	-	-	-	-	-	-	-	-	-	-	-	-	-	-	-	-	-	-	-	-	-	-	-
รวม	903	5,455	2,455	1,961	13,864	21,603	28,657	37,754	73,650	2,067	9,402	5,619	3,111	66,239	82,272	105,490	120,272	211,098	2.29	1.72	2.29	1.59	4.78	3.81	3.68	3.19	2.87	-	-

ข้อมูลจาก <https://nbi.hdc.moph.go.th/>

(กลุ่มรายงานมาตรฐาน >> การให้บริการสาธารณสุข >> 1. อัตราการให้บริการผู้ป่วยนอก จำแนกกลุ่มสิทธิ (ครั้งต่อคนต่อปี)) Download 17 มกราคม 2565

กราฟแสดงอัตราการให้บริการผู้ป่วยนอก จำแนกกลุ่มสิทธิ ในจังหวัดนนทบุรี เปรียบเทียบปีงบประมาณ 2556-2564 จำแนกตามตำบล

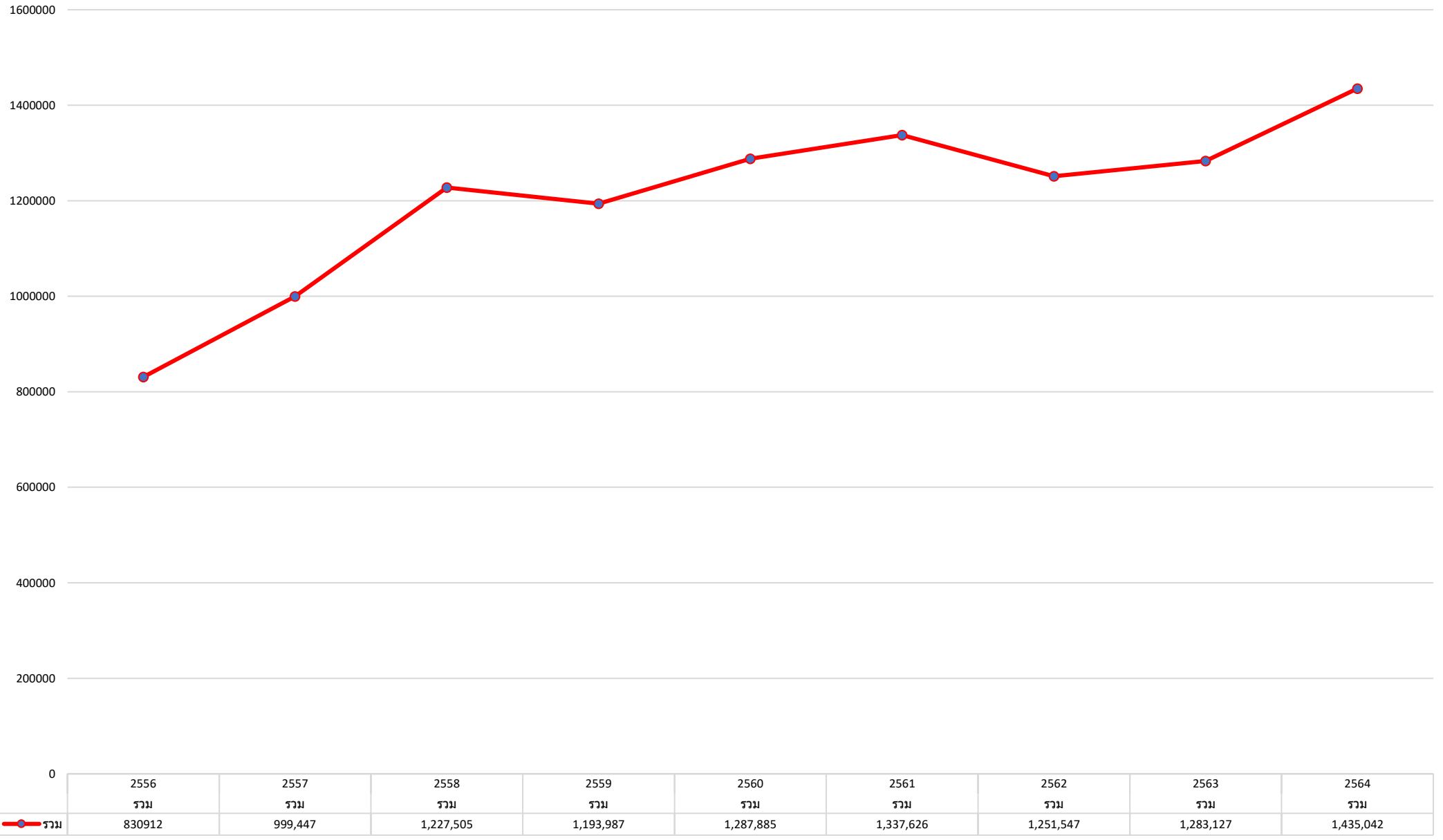


ข้อมูลจาก <https://nbi.hdc.moph.go.th/>

(กลุ่มรายงานมาตรฐาน >> การให้บริการสาธารณสุข >> 1. อัตราการให้บริการผู้ป่วยนอก จำแนกกลุ่มสิทธิ (ครั้งต่อคนต่อปี)) Download 17 มกราคม 2565

กราฟแสดงอัตราการให้บริการผู้ป่วยนอก จำแนกกลุ่มสิทธิ ในจังหวัดนนทบุรี เปรียบเทียบปีงบประมาณ 2556-2564 จำแนกตามตำบล

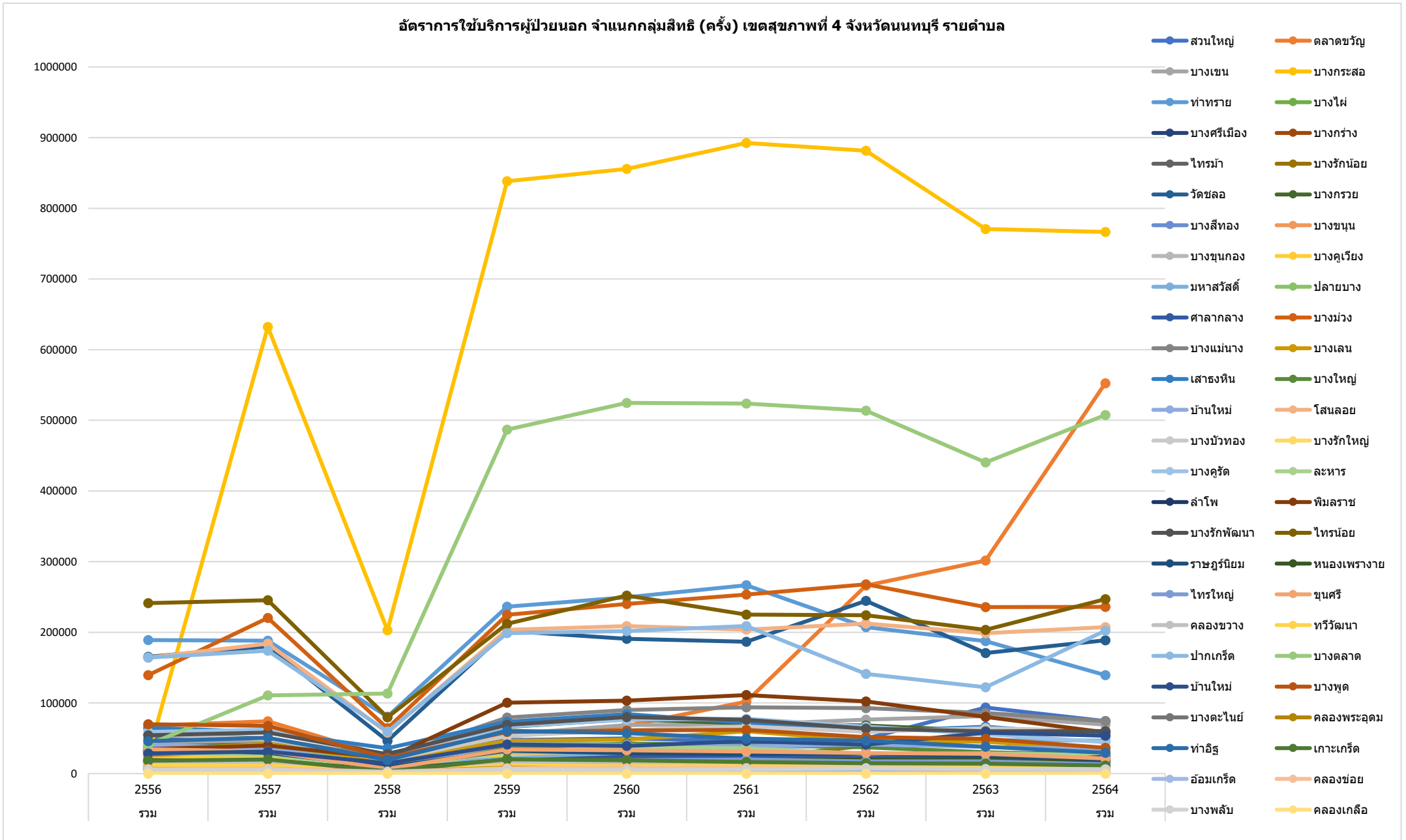
อัตราการให้บริการผู้ป่วยนอก จำแนกกลุ่มสิทธิ (คน) เขตสุขภาพที่ 4 จังหวัดนนทบุรี รายตำบล



ข้อมูลจาก <https://nbi.hdc.moph.go.th/>

(กลุ่มรายงานมาตรฐาน >> การให้บริการสาธารณสุข >> 1. อัตราการให้บริการผู้ป่วยนอก จำแนกกลุ่มสิทธิ (ครั้งต่อคนต่อปี)) Download 17 มกราคม 2565

กราฟแสดงอัตราการใช้บริการผู้ป่วยนอก จำแนกกลุ่มสิทธิ ในจังหวัดนนทบุรี เปรียบเทียบปีงบประมาณ 2556-2564 จำแนกตามตำบล



กราฟแสดงอัตราการให้บริการผู้ป่วยนอก จำแนกกลุ่มสิทธิ ในจังหวัดนนทบุรี เปรียบเทียบปีงบประมาณ 2556-2564 จำแนกตามตำบล

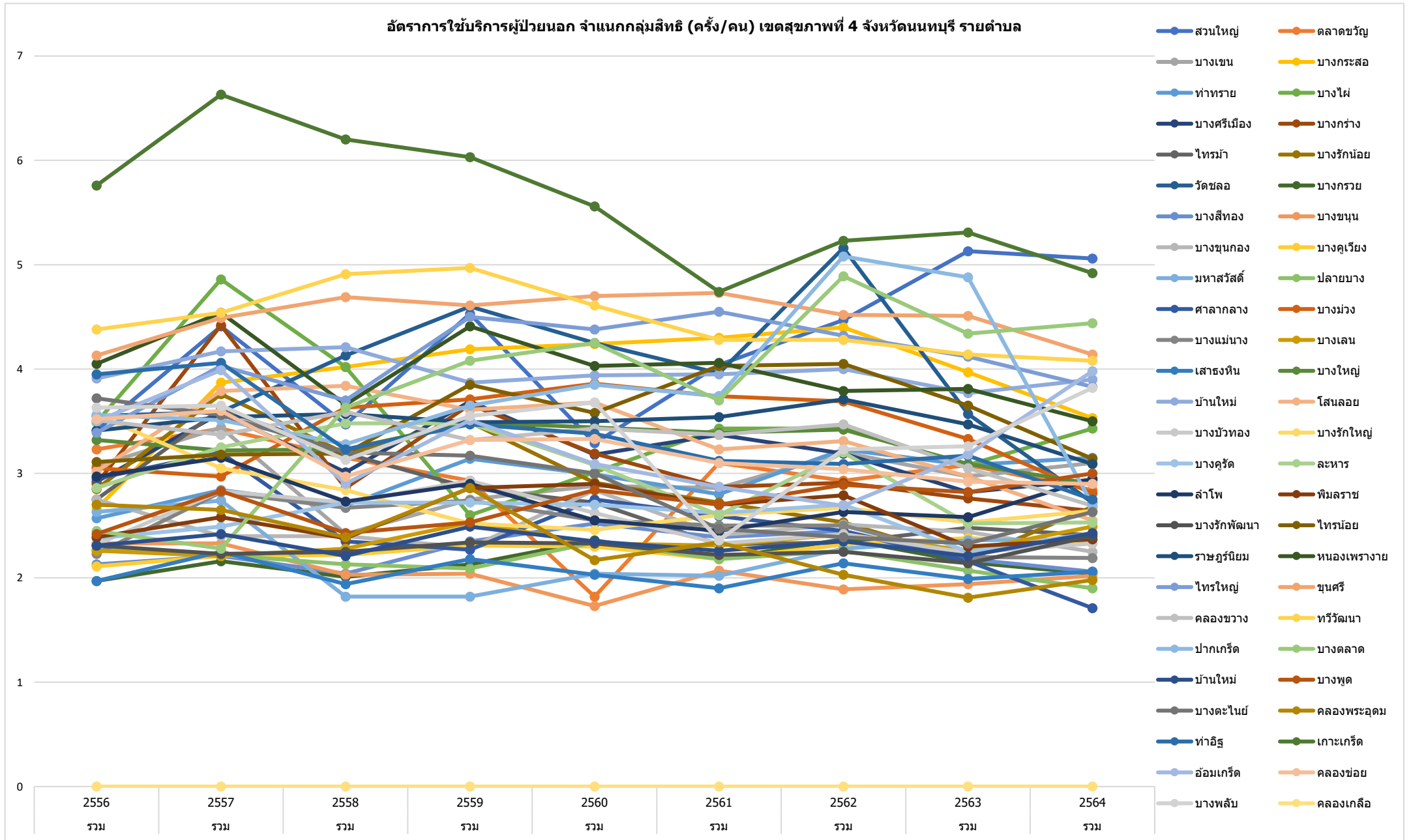
อัตราการให้บริการผู้ป่วยนอก จำแนกกลุ่มสิทธิ (ครึ่ง) เขตสุขภาพที่ 4 จังหวัดนนทบุรี รายตำบล



ข้อมูลจาก <https://nbi.hdc.moph.go.th/>

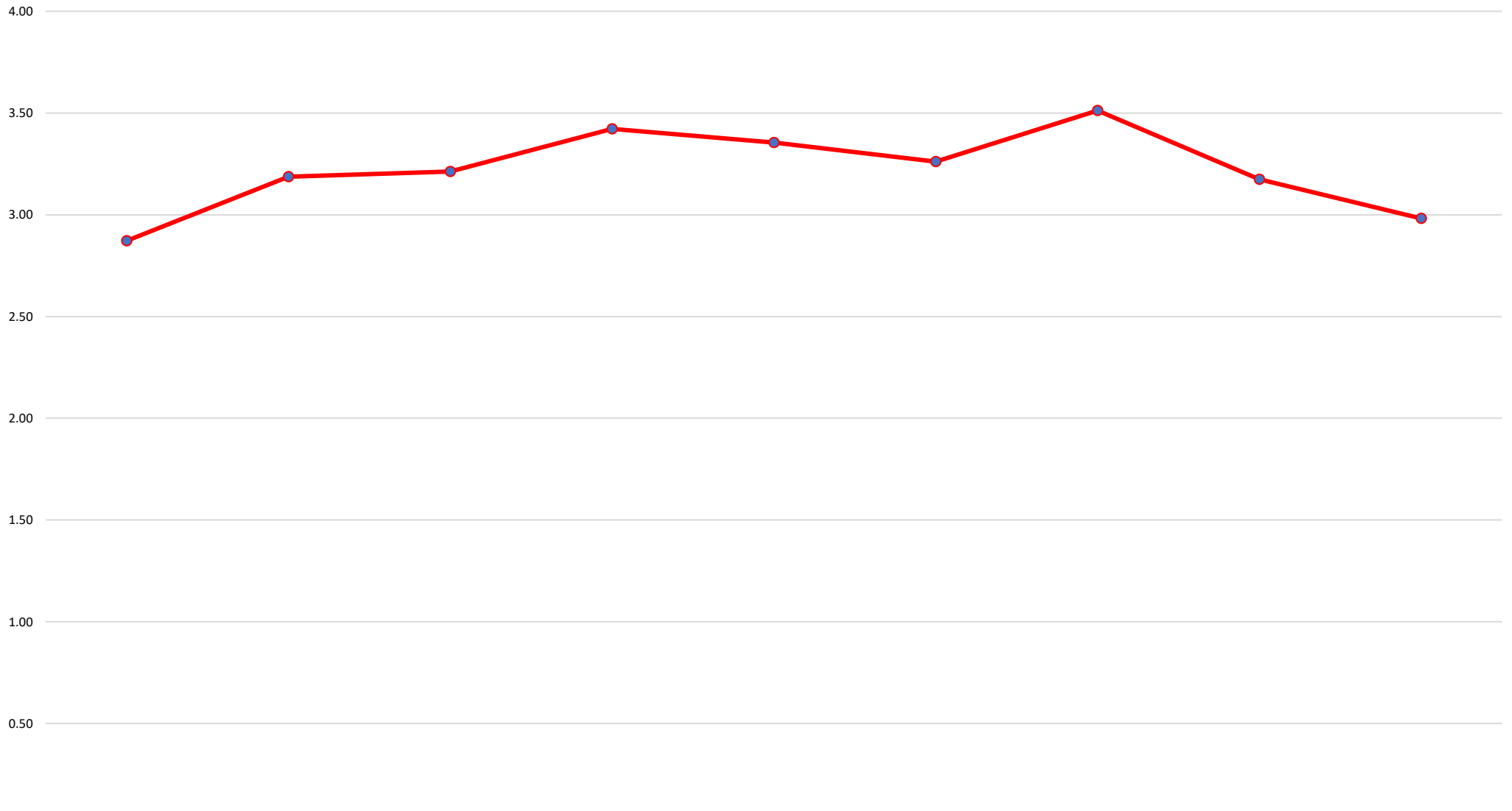
(กลุ่มรายงานมาตรฐาน >> การให้บริการสาธารณสุข >> 1. อัตราการให้บริการผู้ป่วยนอก จำแนกกลุ่มสิทธิ (ครึ่งต่อคนต่อปี)) Download 17 มกราคม 2565

กราฟแสดงอัตราการใช้บริการผู้ป่วยนอก จำแนกกลุ่มสิทธิ ในจังหวัดนนทบุรี เปรียบเทียบปีงบประมาณ 2556-2564 จำแนกตามตำบล



กราฟแสดงอัตราการให้บริการผู้ป่วยนอก จำแนกกลุ่มสิทธิ ในจังหวัดนนทบุรี เปรียบเทียบปีงบประมาณ 2556-2564 จำแนกตามตำบล

อัตราการให้บริการผู้ป่วยนอก จำแนกกลุ่มสิทธิ (ครั้ง/คน) เขตสุขภาพที่ 4 จังหวัดนนทบุรี รายตำบล



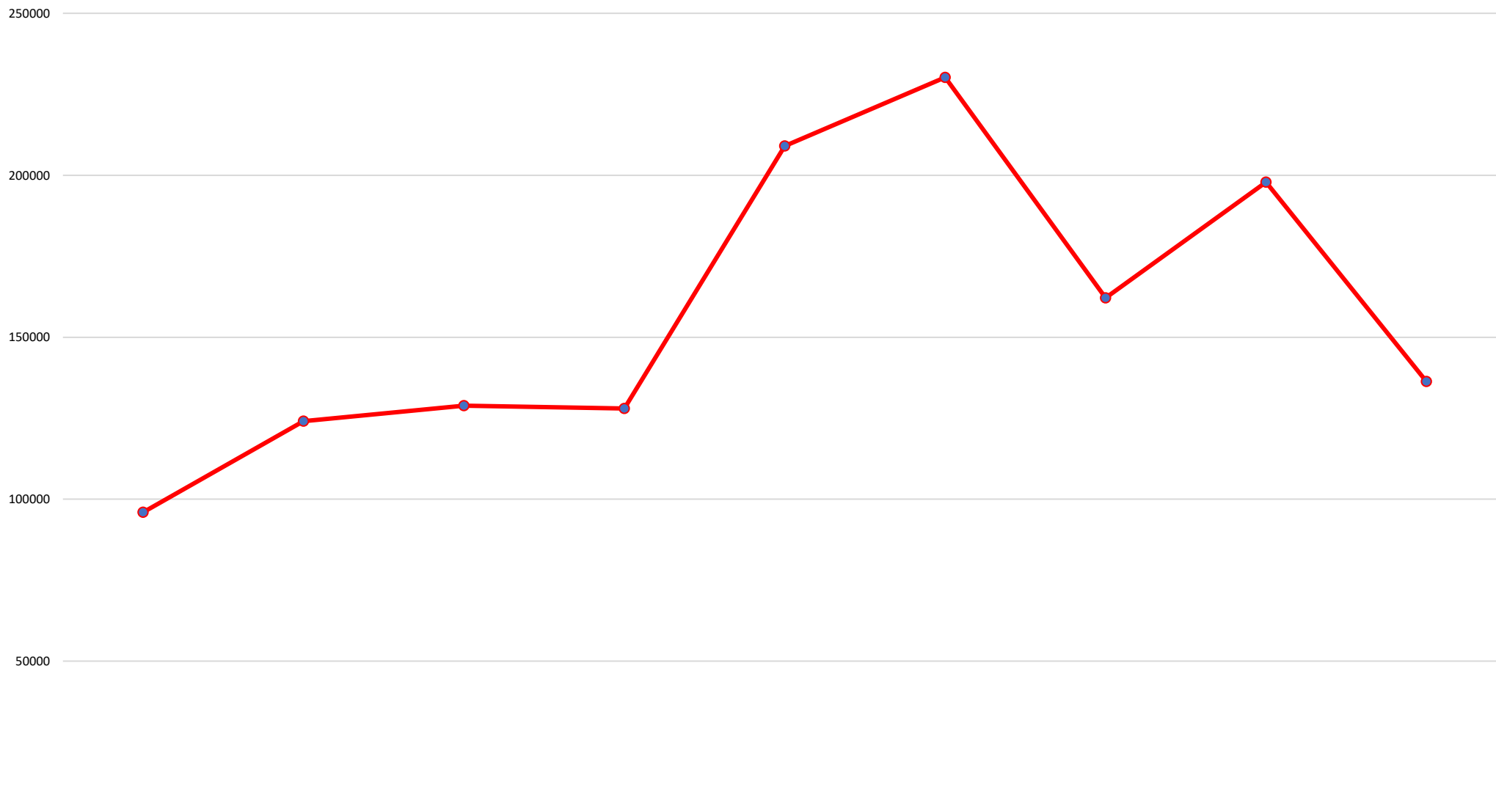
	2556	2557	2558	2559	2560	2561	2562	2563	2564
รวม	2.87	3.19	3.21	3.42	3.35	3.26	3.51	3.17	2.98

ข้อมูลจาก <https://nbi.hdc.moph.go.th/>

(กลุ่มรายงานมาตรฐาน >> การให้บริการสาธารณสุข >> 1. อัตราการให้บริการผู้ป่วยนอก จำแนกกลุ่มสิทธิ (ครั้งต่อคนต่อปี)) Download 17 มกราคม 2565

กราฟแสดงอัตราการใช้บริการผู้ป่วยนอก จำแนกกลุ่มสิทธิ ในจังหวัดนนทบุรี เปรียบเทียบปีงบประมาณ 2556-2564 จำแนกตามตำบล

อัตราการใช้บริการผู้ป่วยนอก จำแนกกลุ่มสิทธิ (คน) เขตสุขภาพที่ 4 จังหวัดนนทบุรี รายตำบล



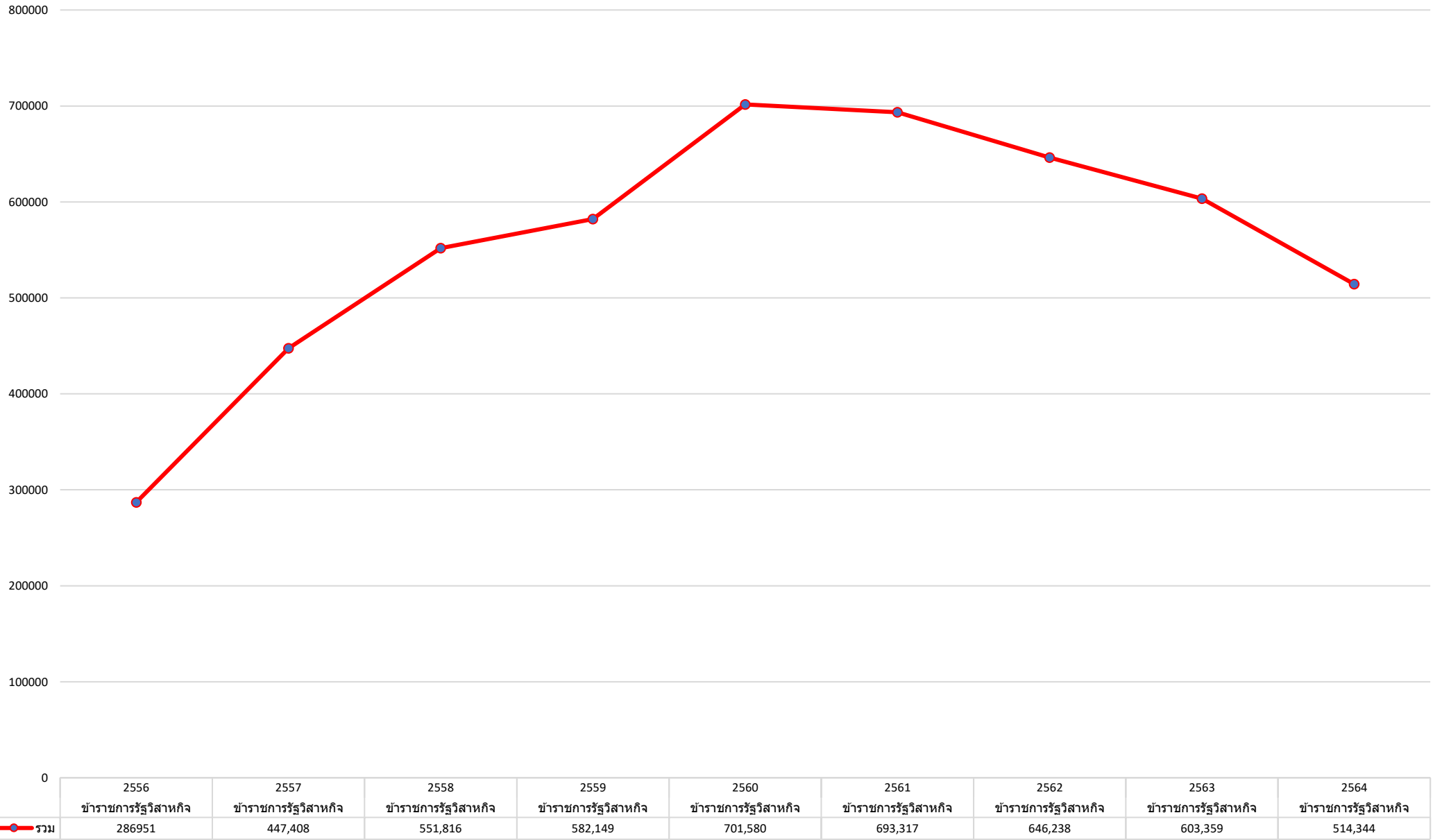
	2556	2557	2558	2559	2560	2561	2562	2563	2564
ข้าราชการรัฐวิสาหกิจ									
รวม	95977	124,070	128,908	128,037	209,045	230,226	162,144	197,858	136,366

ข้อมูลจาก <https://nbi.hdc.moph.go.th/>

(กลุ่มรายงานมาตรฐาน >> การใช้บริการสาธารณสุข >> 1. อัตราการให้บริการผู้ป่วยนอก จำแนกกลุ่มสิทธิ (ครั้งต่อคนต่อปี)) Download 17 มกราคม 2565

กราฟแสดงอัตราการใช้บริการผู้ป่วยนอก จำแนกกลุ่มสิทธิ ในจังหวัดนนทบุรี เปรียบเทียบปีงบประมาณ 2556-2564 จำแนกตามตำบล

อัตราการใช้บริการผู้ป่วยนอก จำแนกกลุ่มสิทธิ (ครึ่ง) เขตสุขภาพที่ 4 จังหวัดนนทบุรี รายตำบล

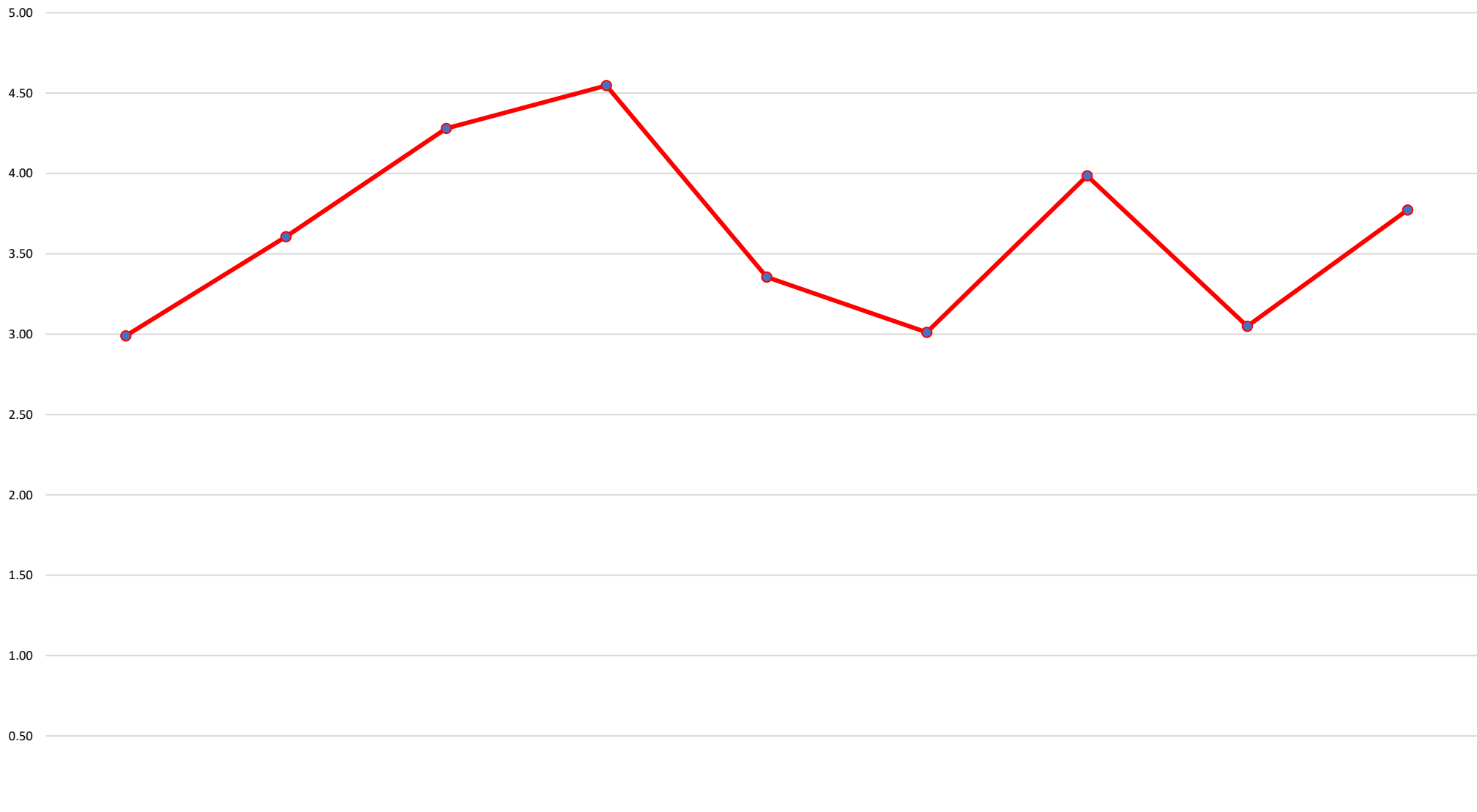


ข้อมูลจาก <https://nbi.hdc.moph.go.th/>

(กลุ่มรายงานมาตรฐาน >> การใช้บริการสาธารณสุข >> 1. อัตราการให้บริการผู้ป่วยนอก จำแนกกลุ่มสิทธิ (ครึ่งต่อคนต่อปี)) Download 17 มกราคม 2565

กราฟแสดงอัตราการใช้บริการผู้ป่วยนอก จำแนกกลุ่มสิทธิ ในจังหวัดนนทบุรี เปรียบเทียบปีงบประมาณ 2556-2564 จำแนกตามตำบล

อัตราการใช้บริการผู้ป่วยนอก จำแนกกลุ่มสิทธิ (ครั้ง/คน) เขตสุขภาพที่ 4 จังหวัดนนทบุรี รายตำบล

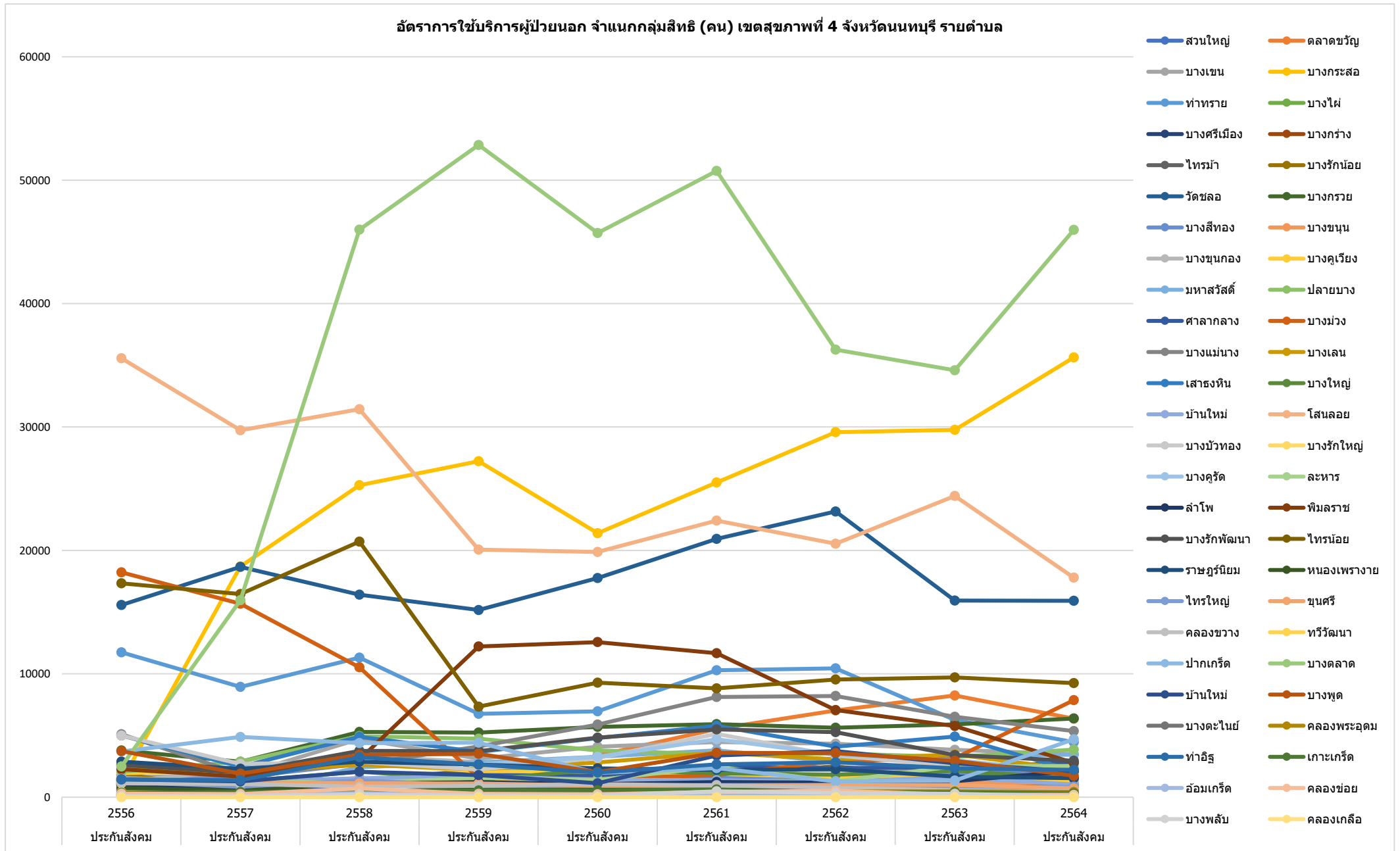


	2556	2557	2558	2559	2560	2561	2562	2563	2564
ข้าราชการรัฐวิสาหกิจ									
รวม	2.99	3.61	4.28	4.55	3.36	3.01	3.99	3.05	3.77

ข้อมูลจาก <https://nbi.hdc.moph.go.th/>

(กลุ่มรายงานมาตรฐาน >> การใช้บริการสาธารณสุข >> 1. อัตราการให้บริการผู้ป่วยนอก จำแนกกลุ่มสิทธิ (ครั้งต่อคนต่อปี)) Download 17 มกราคม 2565

กราฟแสดงอัตราการใช้บริการผู้ป่วยนอก จำแนกกลุ่มสิทธิ ในจังหวัดนนทบุรี เปรียบเทียบปีงบประมาณ 2556-2564 จำแนกตามตำบล

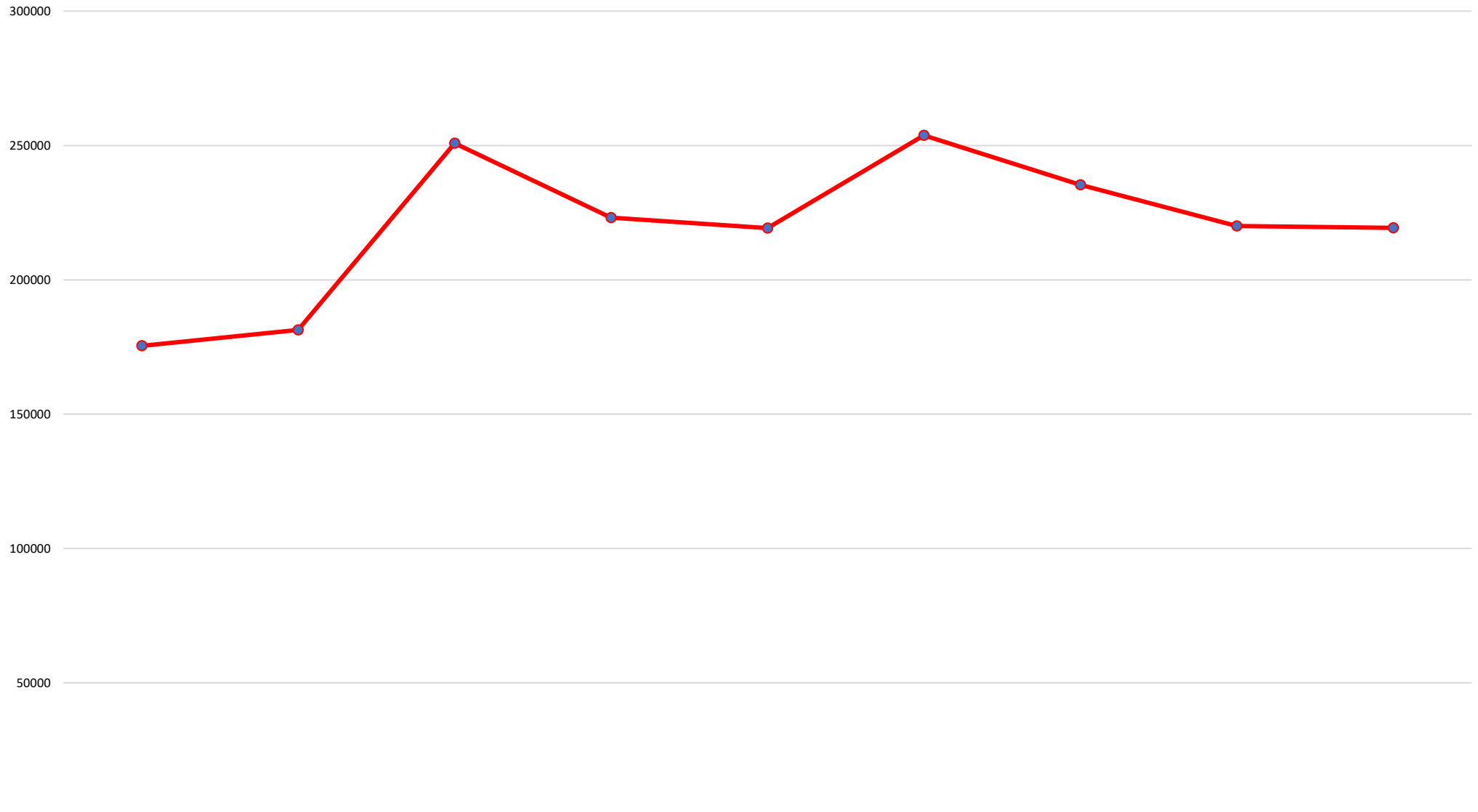


ข้อมูลจาก <https://nbi.hdc.moph.go.th/>

(กลุ่มรายงานมาตรฐาน >> การใช้บริการสาธารณสุข >> 1. อัตราการใช้บริการผู้ป่วยนอก จำแนกกลุ่มสิทธิ (ครั้งต่อคนต่อปี)) Download 17 มกราคม 2565

กราฟแสดงอัตราการให้บริการผู้ป่วยนอก จำแนกกลุ่มสิทธิ ในจังหวัดนนทบุรี เปรียบเทียบปีงบประมาณ 2556-2564 จำแนกตามตำบล

อัตราการให้บริการผู้ป่วยนอก จำแนกกลุ่มสิทธิ (คน) เขตสุขภาพที่ 4 จังหวัดนนทบุรี รายตำบล



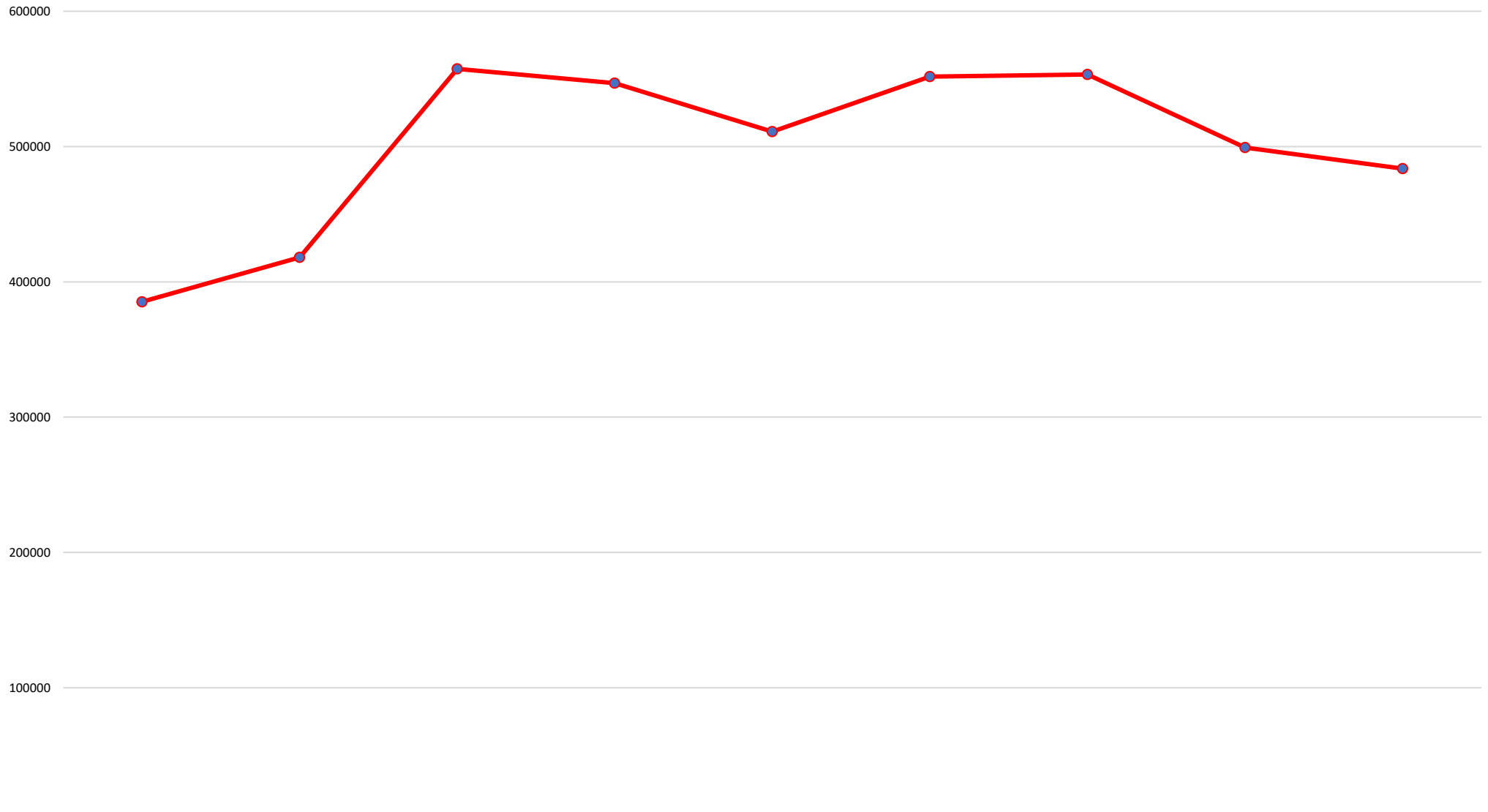
	2556	2557	2558	2559	2560	2561	2562	2563	2564
ประกันสังคม									
รวม	175,438	181,330	250,850	223,194	219,227	253,778	235,334	220,029	219,388

ข้อมูลจาก <https://nbi.hdc.moph.go.th/>

(กลุ่มรายงานมาตรฐาน >> การให้บริการสาธารณสุข >> 1. อัตราการให้บริการผู้ป่วยนอก จำแนกกลุ่มสิทธิ (ครั้งต่อคนต่อปี)) Download 17 มกราคม 2565

กราฟแสดงอัตราการใช้บริการผู้ป่วยนอก จำแนกกลุ่มสิทธิ ในจังหวัดนนทบุรี เปรียบเทียบปีงบประมาณ 2556-2564 จำแนกตามตำบล

อัตราการใช้บริการผู้ป่วยนอก จำแนกกลุ่มสิทธิ (ครึ่ง) เขตสุขภาพที่ 4 จังหวัดนนทบุรี รายตำบล

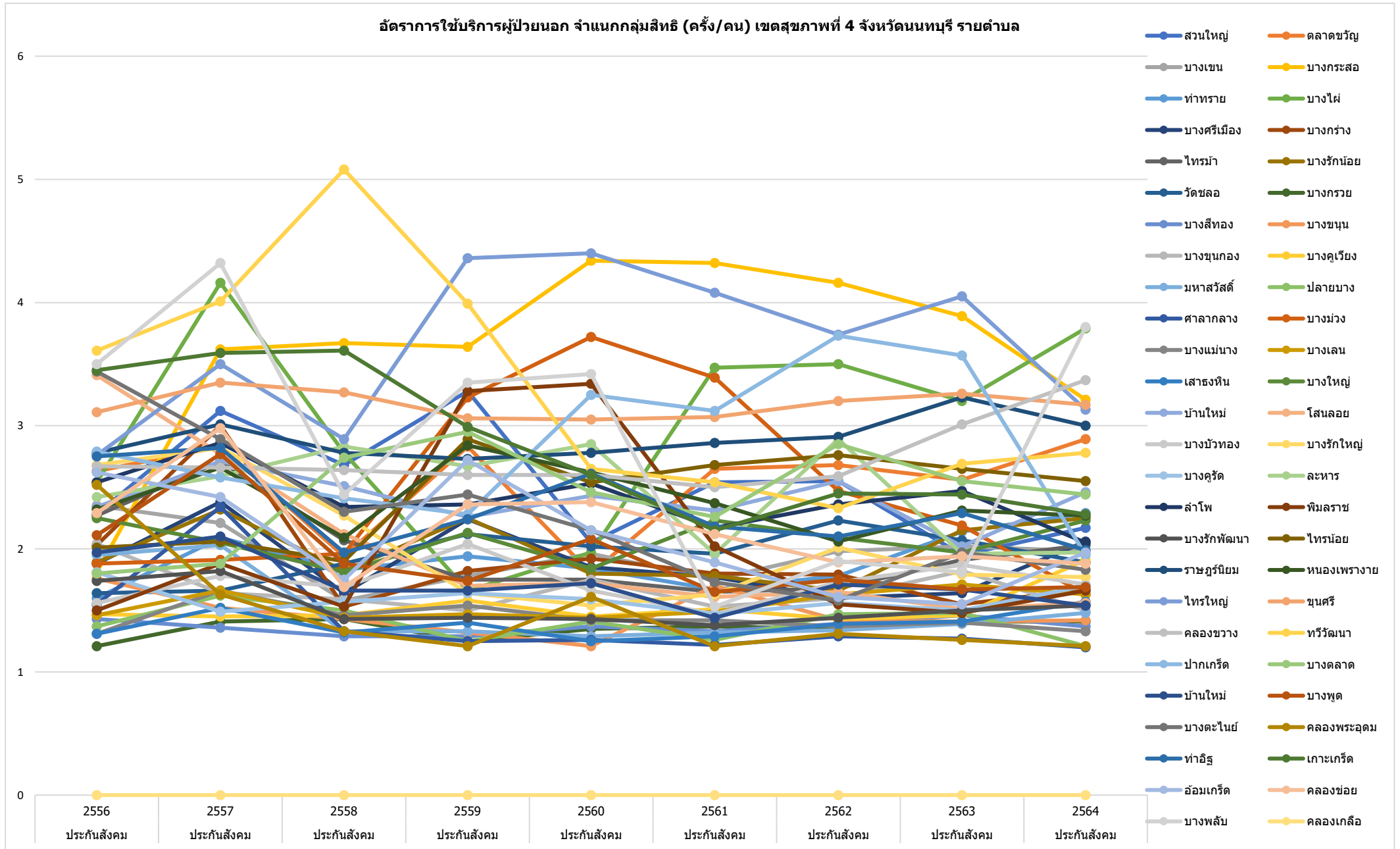


	2556	2557	2558	2559	2560	2561	2562	2563	2564
ประกันสังคม									
รวม	385,290	418,161	557,408	546,864	511,047	551,777	553,183	499,241	483,740

ข้อมูลจาก <https://nbi.hdc.moph.go.th/>

[\(กลุ่มรายงานมาตรฐาน >> การใช้บริการสาธารณสุข >> 1. อัตราการใช้บริการผู้ป่วยนอก จำแนกกลุ่มสิทธิ \(ครึ่งต่อคนต่อปี\)\) Download 17 มกราคม 2565](#)

กราฟแสดงอัตราการใช้บริการผู้ป่วยนอก จำแนกกลุ่มสิทธิ ในจังหวัดนนทบุรี เปรียบเทียบปีงบประมาณ 2556-2564 จำแนกตามตำบล



กราฟแสดงอัตราการให้บริการผู้ป่วยนอก จำแนกกลุ่มสิทธิ ในจังหวัดนนทบุรี เปรียบเทียบปีงบประมาณ 2556-2564 จำแนกตามตำบล

อัตราการให้บริการผู้ป่วยนอก จำแนกกลุ่มสิทธิ (ครั้ง/คน) เขตสุขภาพที่ 4 จังหวัดนนทบุรี รายตำบล

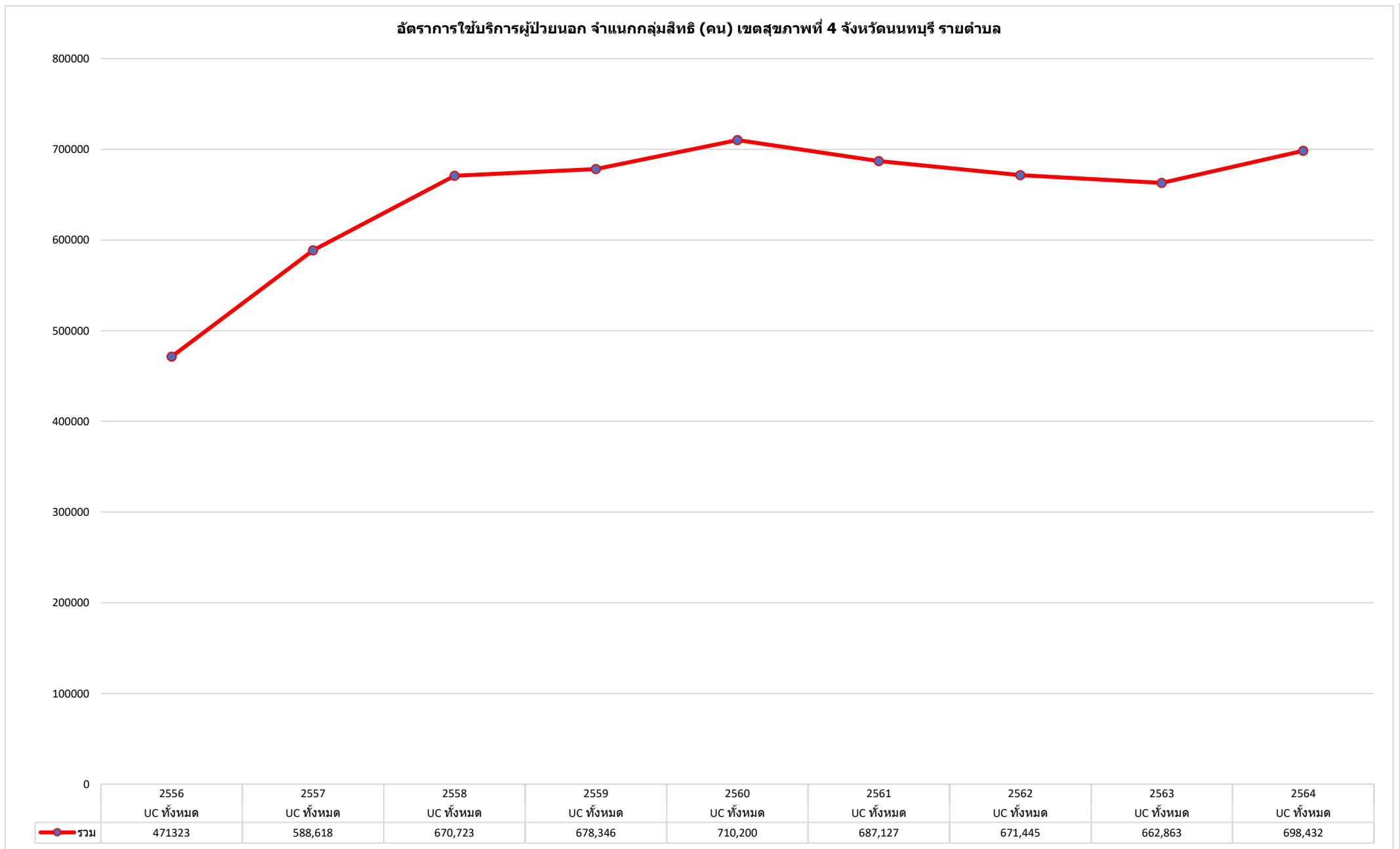


	2556	2557	2558	2559	2560	2561	2562	2563	2564
ประกันสังคม									
รวม	2.20	2.31	2.22	2.45	2.33	2.17	2.35	2.27	2.20

ข้อมูลจาก <https://nbi.hdc.moph.go.th/>

(กลุ่มรายงานมาตรฐาน >> การให้บริการสาธารณสุข >> 1. อัตราการให้บริการผู้ป่วยนอก จำแนกกลุ่มสิทธิ (ครั้งต่อคนต่อปี)) Download 17 มกราคม 2565

กราฟแสดงอัตราการให้บริการผู้ป่วยนอก จำแนกกลุ่มสิทธิ ในจังหวัดนนทบุรี เปรียบเทียบปีงบประมาณ 2556-2564 จำแนกตามตำบล

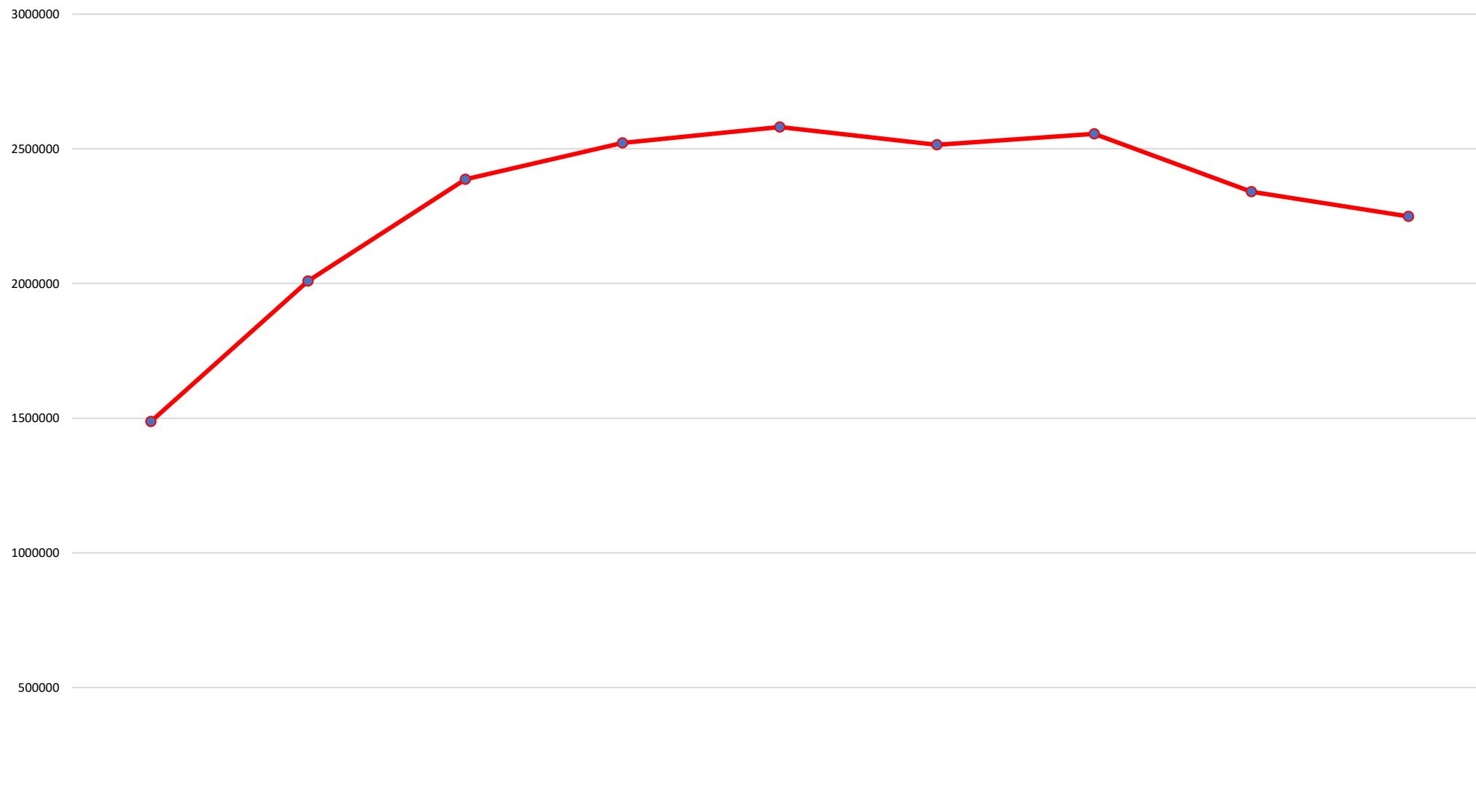


ข้อมูลจาก <https://nbi.hdc.moph.go.th/>

(กลุ่มรายงานมาตรฐาน >> การให้บริการสาธารณสุข >> 1. อัตราการให้บริการผู้ป่วยนอก จำแนกกลุ่มสิทธิ (ครั้งต่อคนต่อปี)) Download 17 มกราคม 2565

กราฟแสดงอัตราการใช้บริการผู้ป่วยนอก จำแนกกลุ่มสิทธิ ในจังหวัดนนทบุรี เปรียบเทียบปีงบประมาณ 2556-2564 จำแนกตามตำบล

อัตราการใช้บริการผู้ป่วยนอก จำแนกกลุ่มสิทธิ (ครึ่ง) เขตสุขภาพที่ 4 จังหวัดนนทบุรี รายตำบล



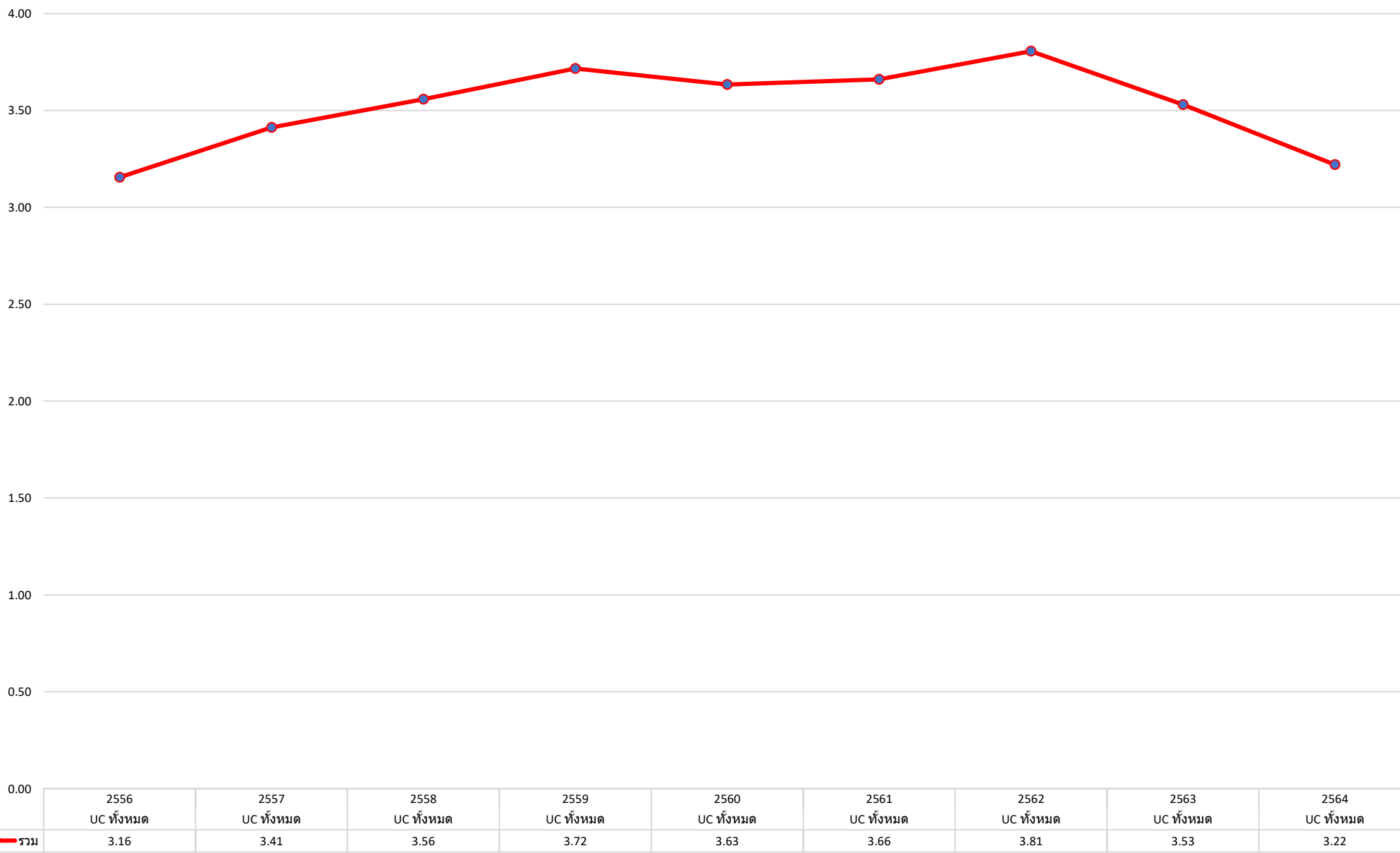
	2556	2557	2558	2559	2560	2561	2562	2563	2564
UC ทั้งหมด	1487247	2,009,068	2,386,462	2,521,412	2,580,899	2,515,234	2,555,490	2,340,321	2,249,295

ข้อมูลจาก <https://nbi.hdc.moph.go.th/>

(กลุ่มรายงานมาตรฐาน >> การใช้บริการสาธารณสุข >> 1. อัตราการให้บริการผู้ป่วยนอก จำแนกกลุ่มสิทธิ (ครึ่งต่อคนต่อปี)) Download 17 มกราคม 2565

กราฟแสดงอัตราการใช้บริการผู้ป่วยนอก จำแนกกลุ่มสิทธิ ในจังหวัดนนทบุรี เปรียบเทียบปีงบประมาณ 2556-2564 จำแนกตามตำบล

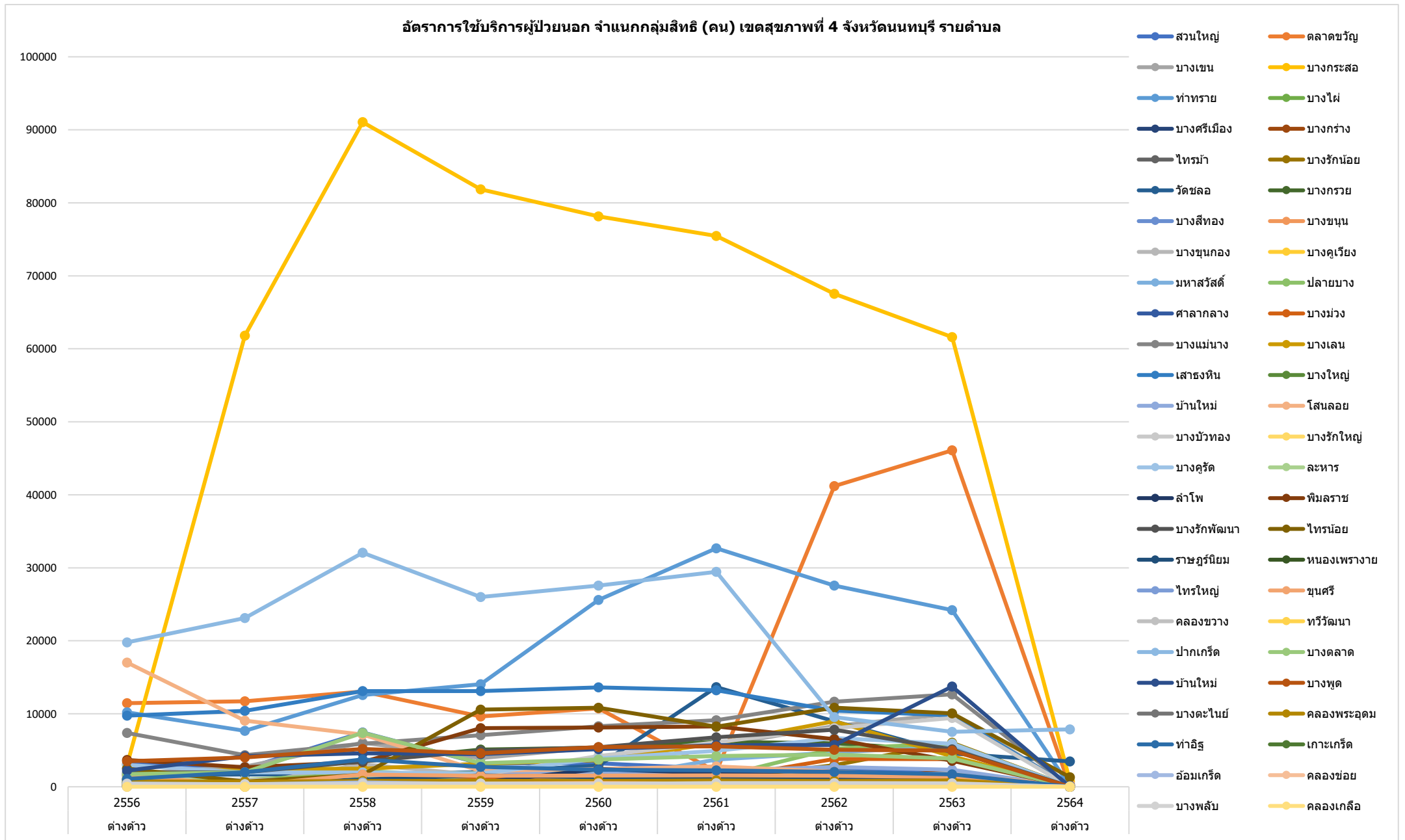
อัตราการให้บริการผู้ป่วยนอก จำแนกกลุ่มสิทธิ (ครั้ง/คน) เขตสุขภาพที่ 4 จังหวัดนนทบุรี รายตำบล



ข้อมูลจาก <https://nbi.hdc.moph.go.th/>

(กลุ่มรายงานมาตรฐาน >> การให้บริการสาธารณสุข >> 1. อัตราการให้บริการผู้ป่วยนอก จำแนกกลุ่มสิทธิ (ครั้งต่อคนต่อปี)) Download 17 มกราคม 2565

กราฟแสดงอัตราการใช้บริการผู้ป่วยนอก จำแนกกลุ่มสิทธิ ในจังหวัดนนทบุรี เปรียบเทียบปีงบประมาณ 2556-2564 จำแนกตามตำบล

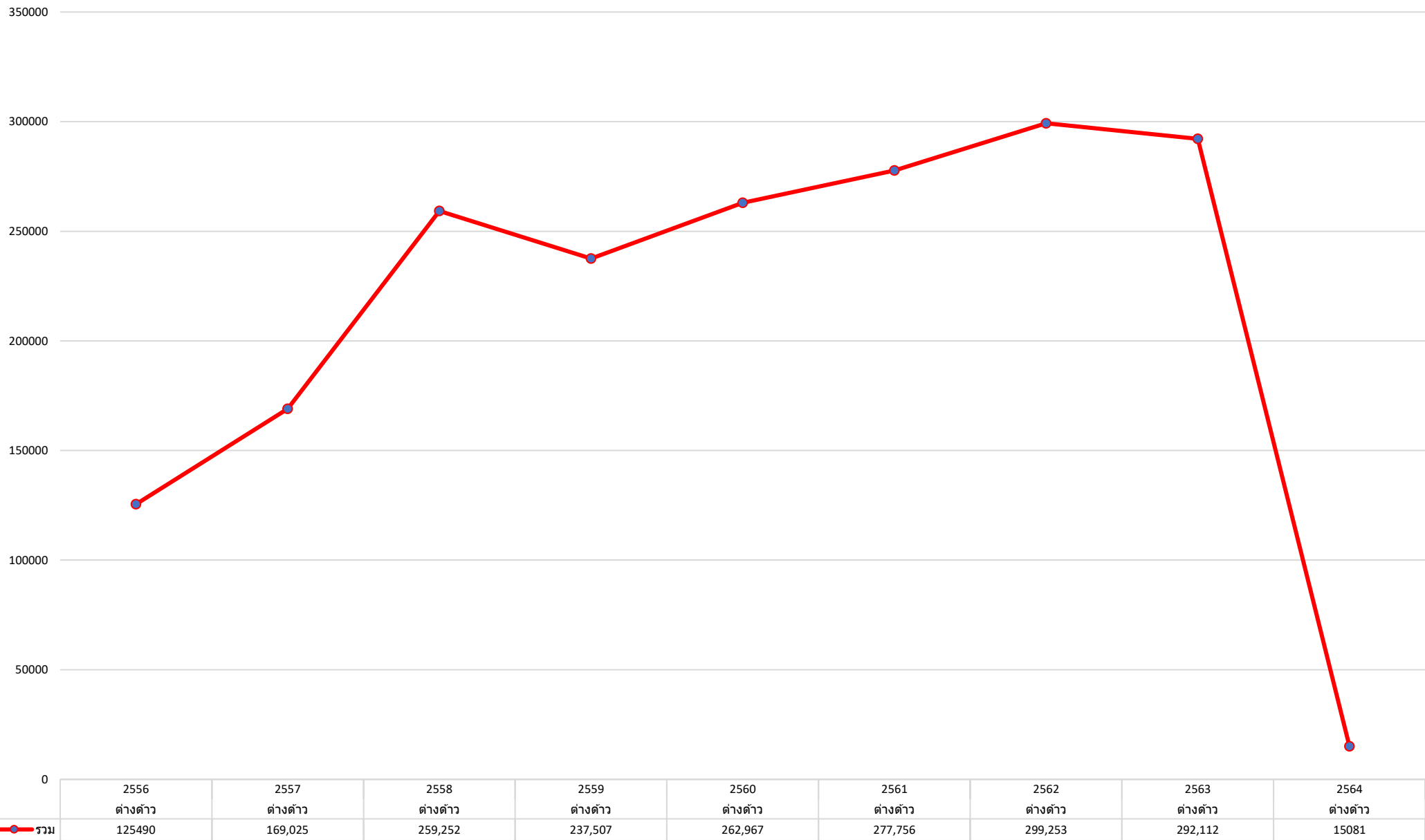


ข้อมูลจาก <https://nbi.hdc.moph.go.th/>

(กลุ่มรายงานมาตรฐาน >> การใช้บริการสาธารณสุข >> 1. อัตราการให้บริการผู้ป่วยนอก จำแนกกลุ่มสิทธิ (ครั้งต่อคนต่อปี)) Download 17 มกราคม 2565

กราฟแสดงอัตราการให้บริการผู้ป่วยนอก จำแนกกลุ่มสิทธิ ในจังหวัดนนทบุรี เปรียบเทียบปีงบประมาณ 2556-2564 จำแนกตามตำบล

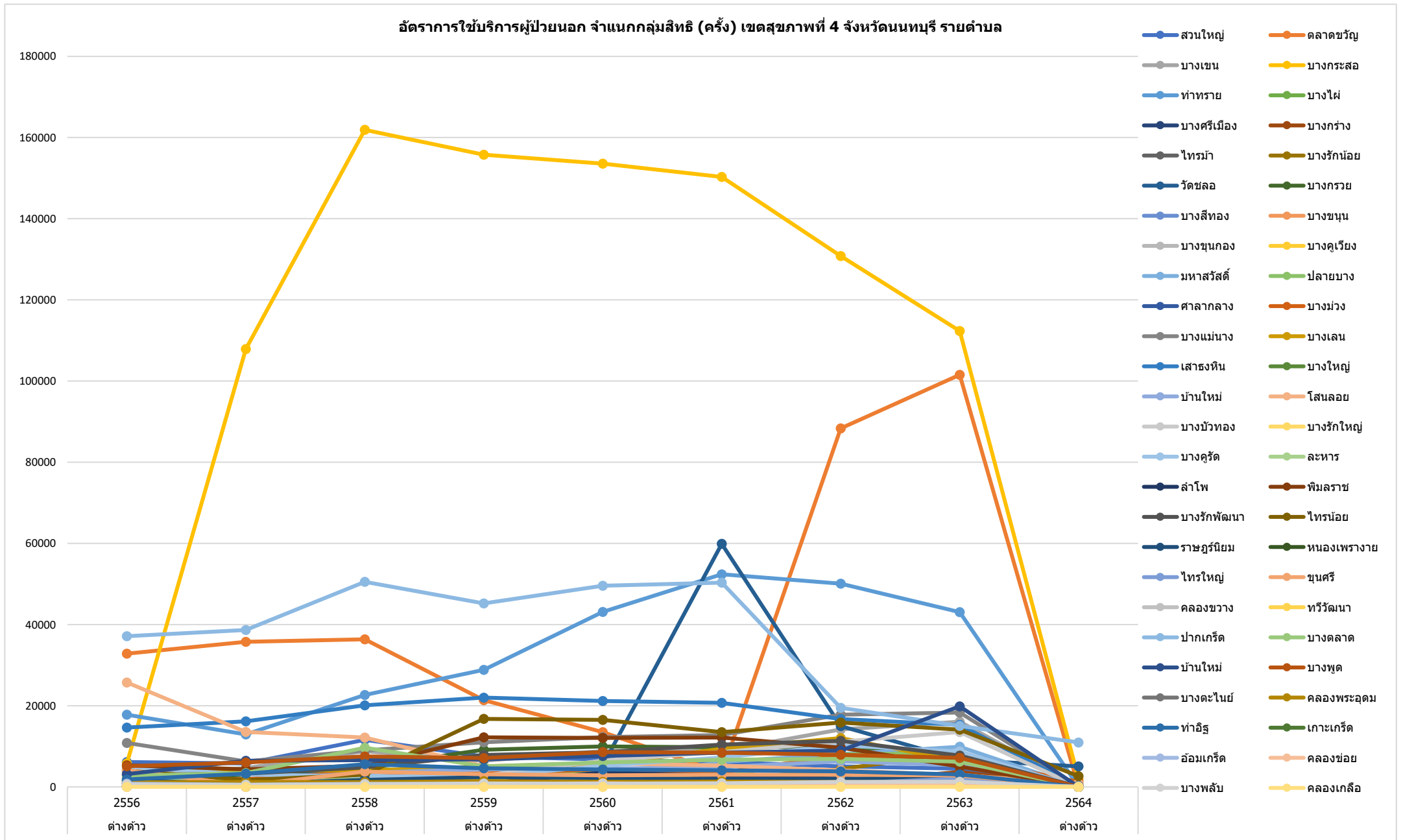
อัตราการให้บริการผู้ป่วยนอก จำแนกกลุ่มสิทธิ (คน) เขตสุขภาพที่ 4 จังหวัดนนทบุรี รายตำบล



ข้อมูลจาก <https://nbi.hdc.moph.go.th/>

(กลุ่มรายงานมาตรฐาน >> การให้บริการสาธารณสุข >> 1. อัตราการให้บริการผู้ป่วยนอก จำแนกกลุ่มสิทธิ (ครั้งต่อคนต่อปี)) Download 17 มกราคม 2565

กราฟแสดงอัตราการใช้บริการผู้ป่วยนอก จำแนกกลุ่มสิทธิ ในจังหวัดนนทบุรี เปรียบเทียบปีงบประมาณ 2556-2564 จำแนกตามตำบล

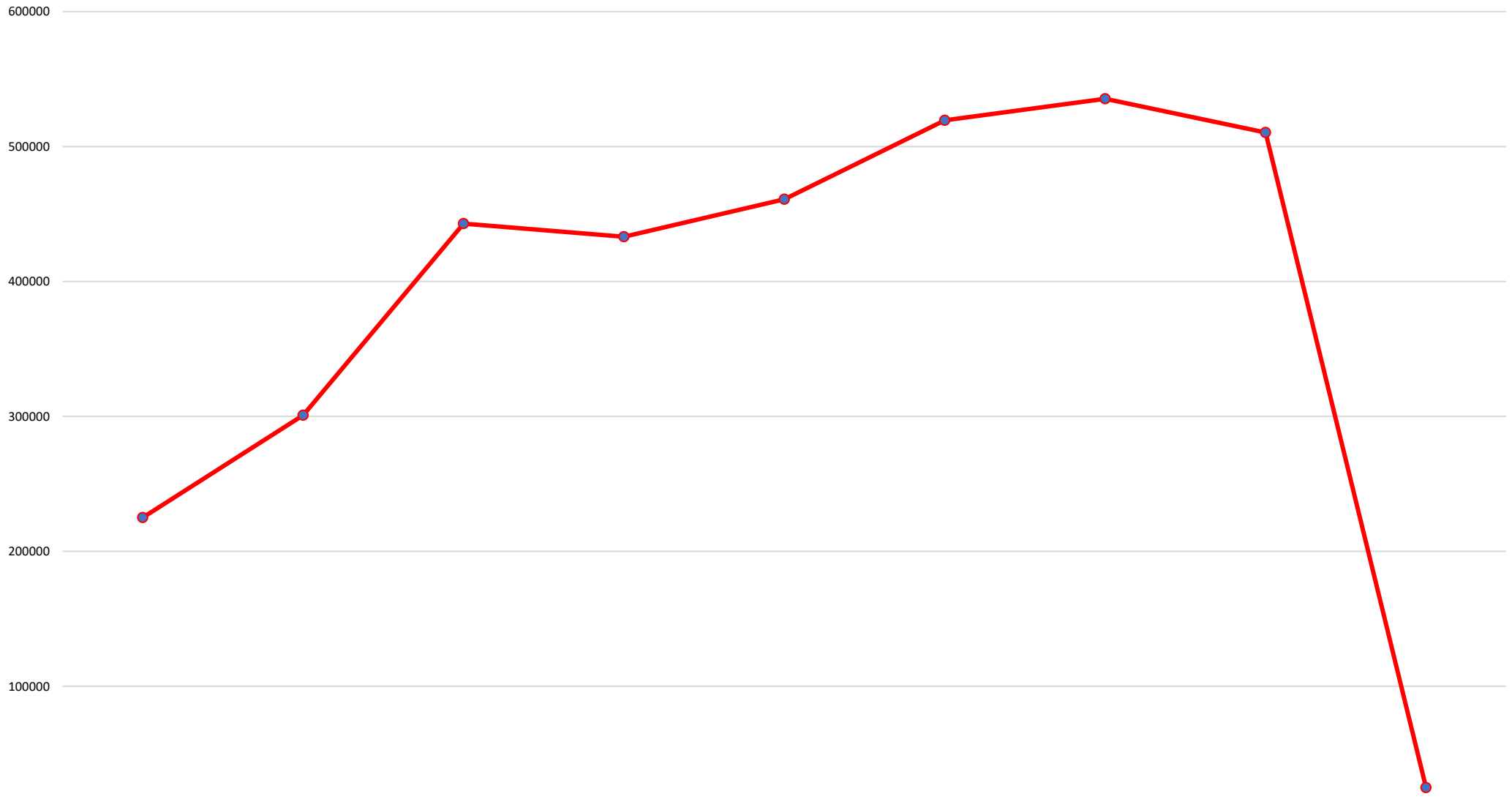


ข้อมูลจาก <https://nbi.hdc.moph.go.th/>

(กลุ่มรายงานมาตรฐาน >> การใช้บริการสาธารณสุข >> 1. อัตราการให้บริการผู้ป่วยนอก จำแนกกลุ่มสิทธิ (ครั้งต่อคนต่อปี)) Download 17 มกราคม 2565

กราฟแสดงอัตราการใช้บริการผู้ป่วยนอก จำแนกกลุ่มสิทธิ ในจังหวัดนนทบุรี เปรียบเทียบปีงบประมาณ 2556-2564 จำแนกตามตำบล

อัตราการใช้บริการผู้ป่วยนอก จำแนกกลุ่มสิทธิ (ครึ่ง) เขตสุขภาพที่ 4 จังหวัดนนทบุรี รายตำบล

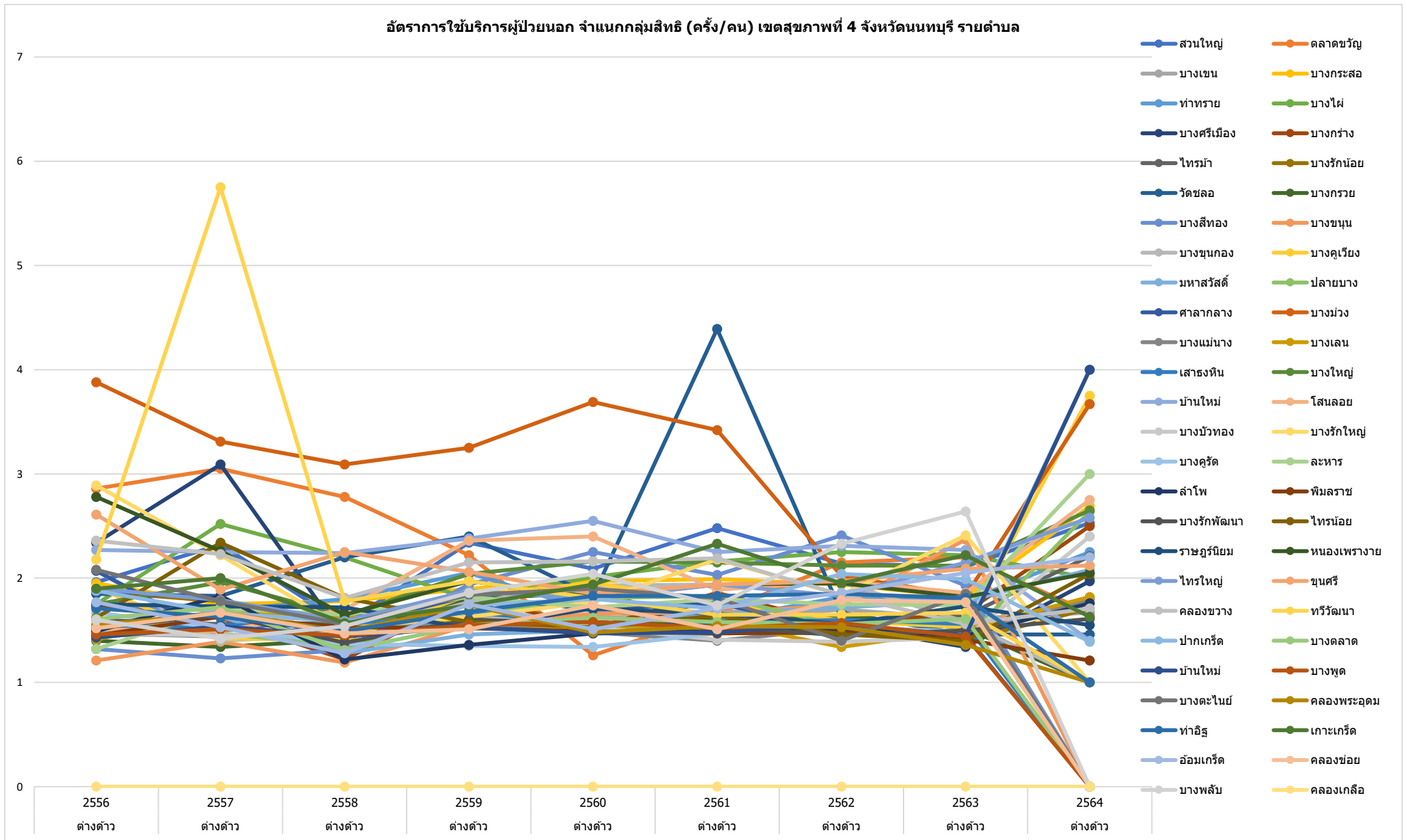


	2556	2557	2558	2559	2560	2561	2562	2563	2564
ต่างตำบล									
รวม	225002	300,904	442,771	433,080	460,870	519,479	535,378	510,363	24,895

ข้อมูลจาก <https://nbi.hdc.moph.go.th/>

(กลุ่มรายงานมาตรฐาน >> การใช้บริการสาธารณสุข >> 1. อัตราการใช้บริการผู้ป่วยนอก จำแนกกลุ่มสิทธิ (ครึ่งต่อคนต่อปี)) Download 17 มกราคม 2565

กราฟแสดงอัตราการใช้บริการผู้ป่วยนอก จำแนกกลุ่มสิทธิ ในจังหวัดนนทบุรี เปรียบเทียบปีงบประมาณ 2556-2564 จำแนกตามตำบล

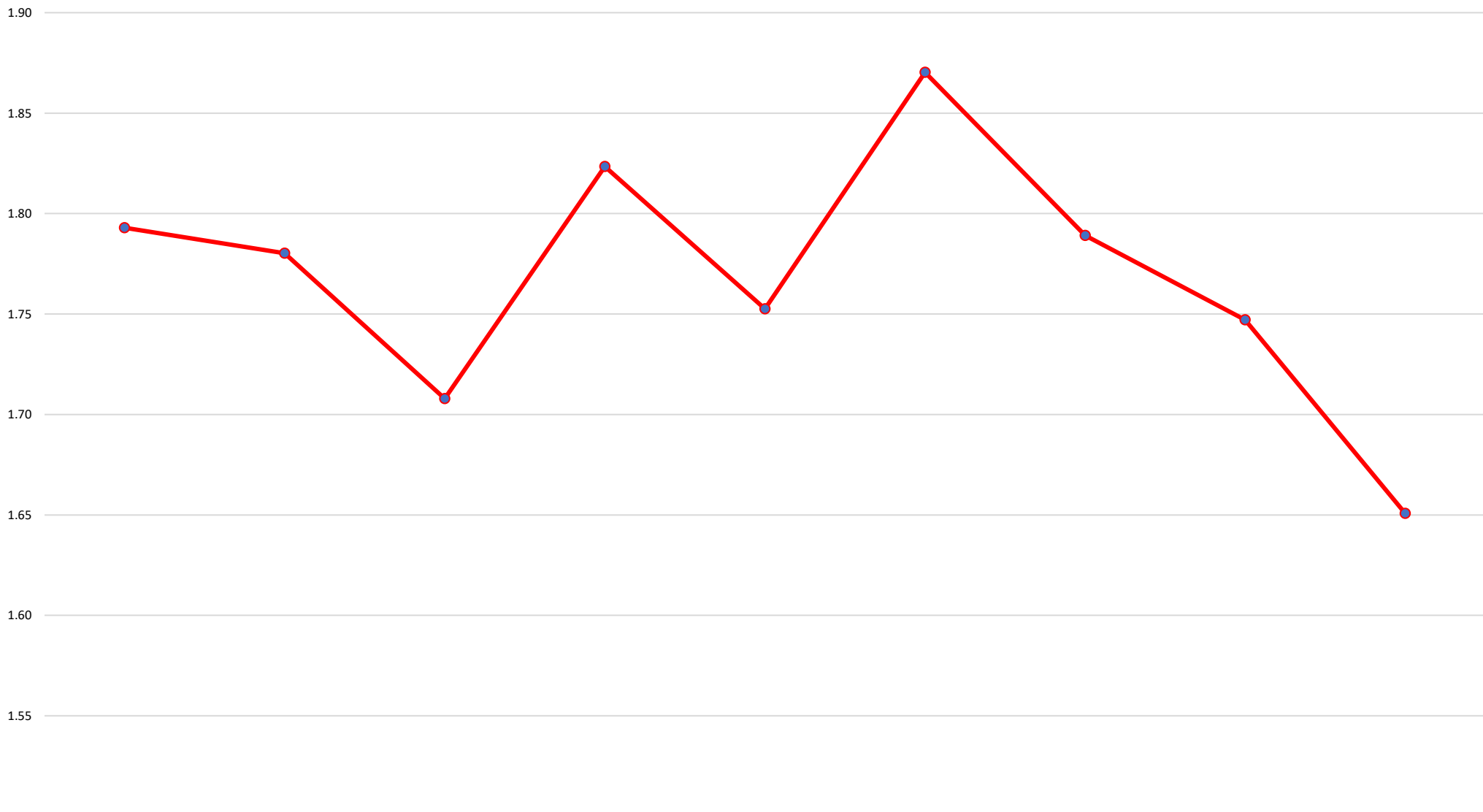


ข้อมูลจาก <https://nbi.hdc.moph.go.th/>

(กลุ่มรายงานมาตรฐาน >> การใช้บริการสาธารณสุข >> 1. อัตราการใช้บริการผู้ป่วยนอก จำแนกกลุ่มสิทธิ (ครั้งต่อคนต่อปี)) Download 17 มกราคม 2565

กราฟแสดงอัตราการให้บริการผู้ป่วยนอก จำแนกกลุ่มสิทธิ ในจังหวัดนนทบุรี เปรียบเทียบปีงบประมาณ 2556-2564 จำแนกตามตำบล

อัตราการให้บริการผู้ป่วยนอก จำแนกกลุ่มสิทธิ (ครั้ง/คน) เขตสุขภาพที่ 4 จังหวัดนนทบุรี รายตำบล

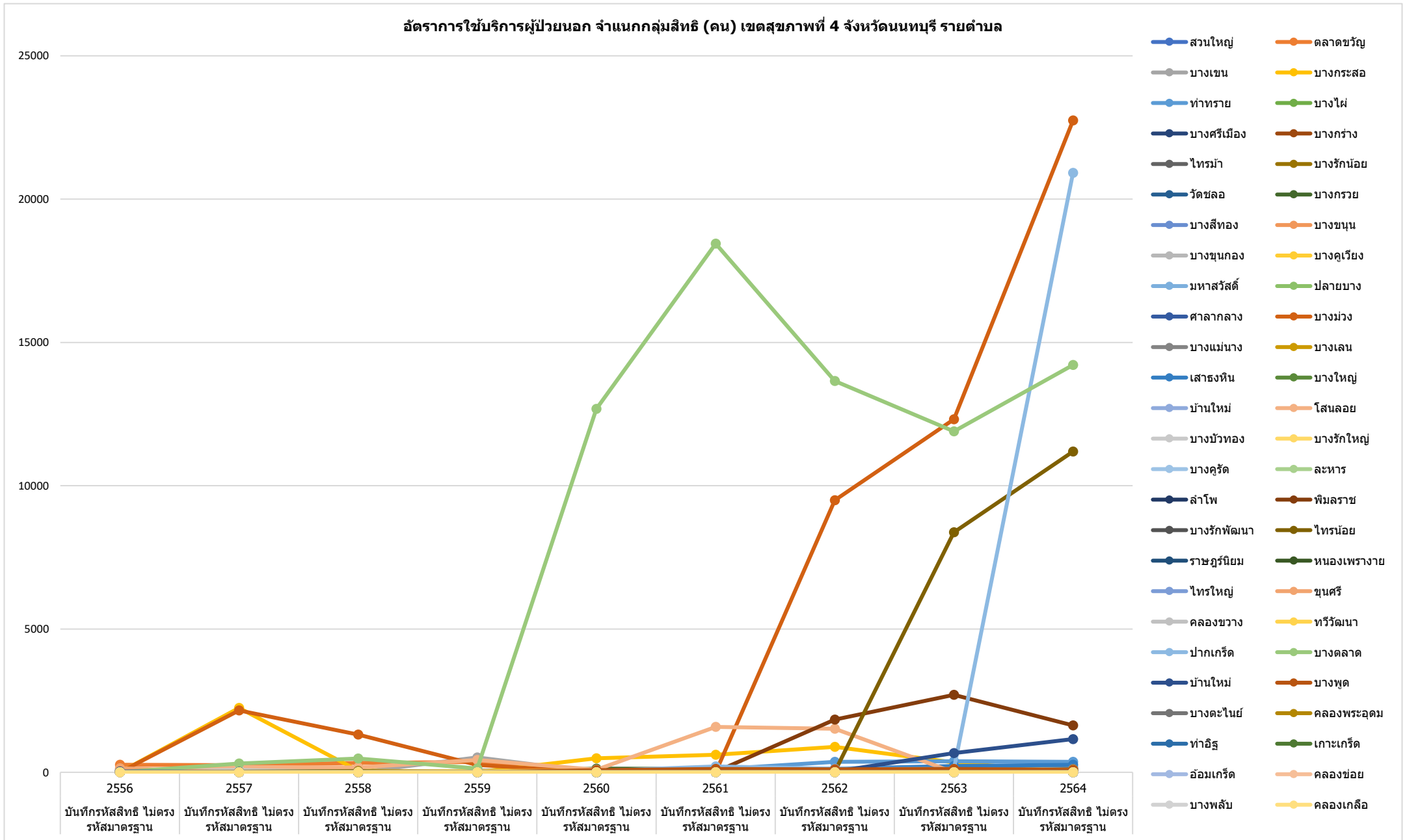


	2556	2557	2558	2559	2560	2561	2562	2563	2564
ต่างตำบล									
รวม	1.79	1.78	1.71	1.82	1.75	1.87	1.79	1.75	1.65

ข้อมูลจาก <https://nbi.hdc.moph.go.th/>

[\(กลุ่มรายงานมาตรฐาน >> การให้บริการสาธารณสุข >> 1. อัตราการให้บริการผู้ป่วยนอก จำแนกกลุ่มสิทธิ \(ครั้งต่อคนต่อปี\)\)](#) Download 17 มกราคม 2565

กราฟแสดงอัตราการใช้บริการผู้ป่วยนอก จำแนกกลุ่มสิทธิ ในจังหวัดนนทบุรี เปรียบเทียบปีงบประมาณ 2556-2564 จำแนกตามตำบล

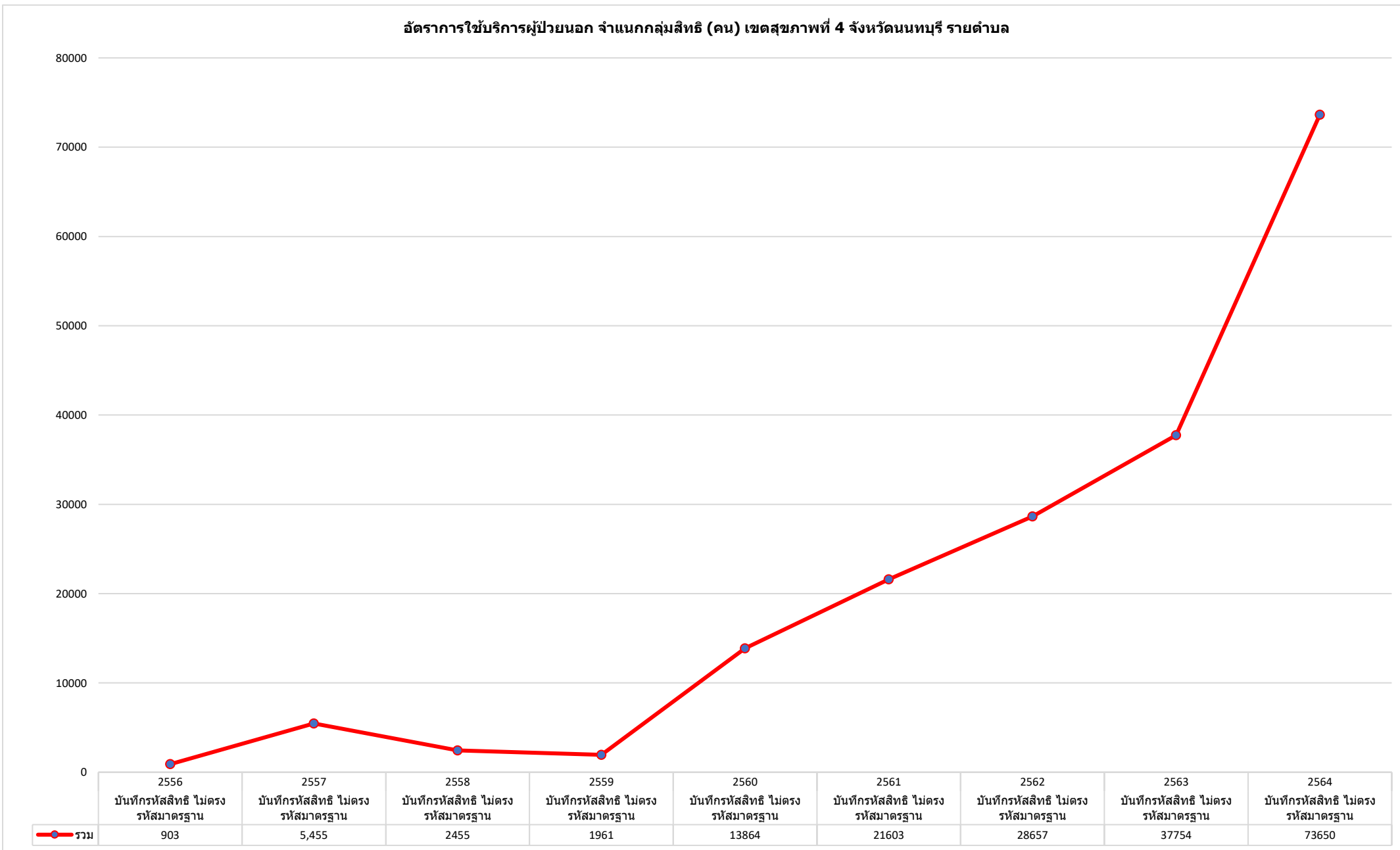


ข้อมูลจาก <https://nbi.hdc.moph.go.th/>

(กลุ่มรายงานมาตรฐาน >> การใช้บริการสาธารณสุข >> 1. อัตราการให้บริการผู้ป่วยนอก จำแนกกลุ่มสิทธิ (ครั้งต่อคนต่อปี)) Download 17 มกราคม 2565

กราฟแสดงอัตราการใช้บริการผู้ป่วยนอก จำแนกกลุ่มสิทธิ ในจังหวัดนนทบุรี เปรียบเทียบปีงบประมาณ 2556-2564 จำแนกตามตำบล

อัตราการใช้บริการผู้ป่วยนอก จำแนกกลุ่มสิทธิ (คน) เขตสุขภาพที่ 4 จังหวัดนนทบุรี รายตำบล

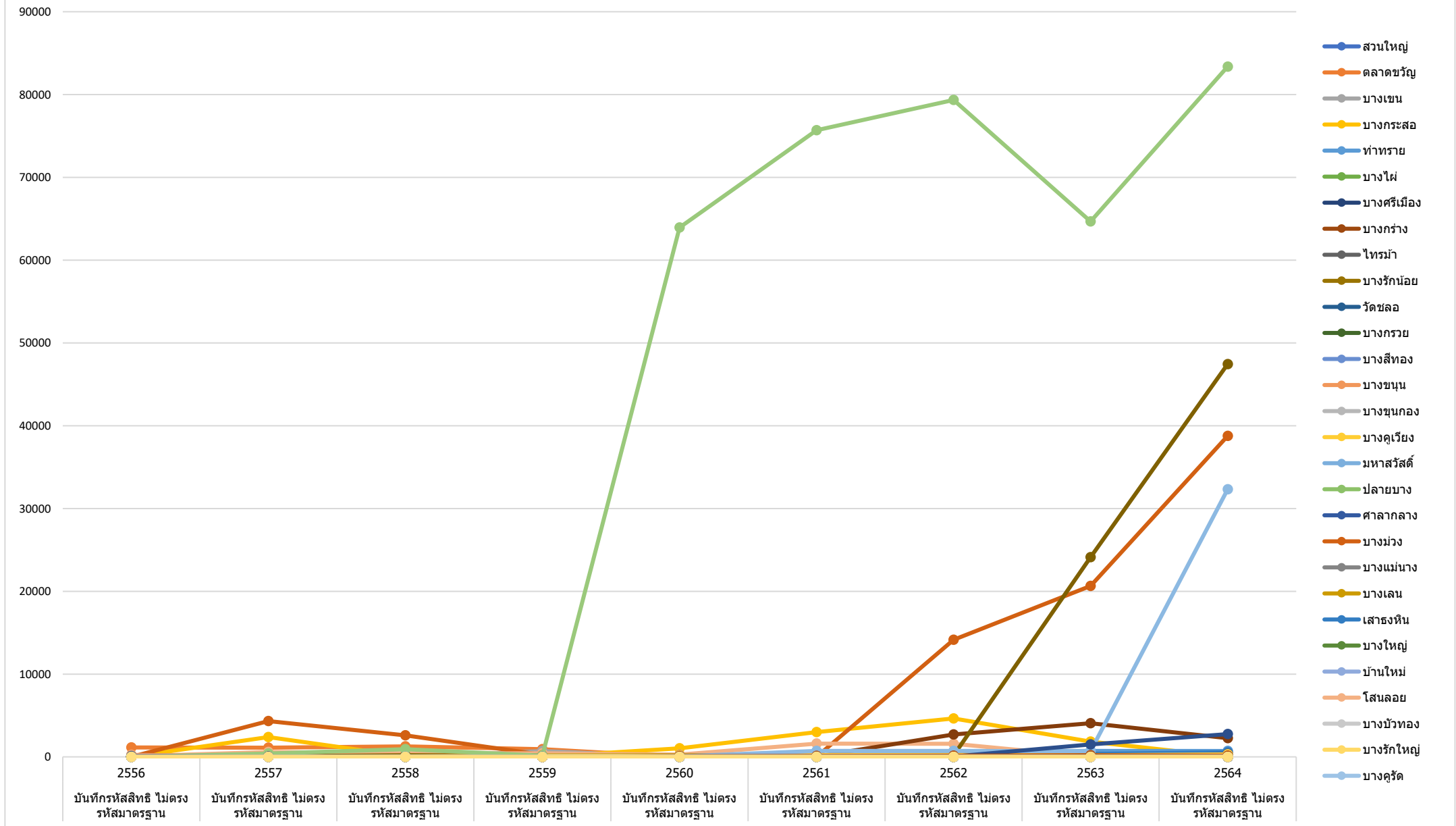


ข้อมูลจาก <https://nbi.hdc.moph.go.th/>

(กลุ่มรายงานมาตรฐาน >> การใช้บริการสาธารณสุข >> 1. อัตราการให้บริการผู้ป่วยนอก จำแนกกลุ่มสิทธิ (ครั้งต่อคนต่อปี)) Download 17 มกราคม 2565

กราฟแสดงอัตราการใช้บริการผู้ป่วยนอก จำแนกกลุ่มสิทธิ ในจังหวัดนนทบุรี เปรียบเทียบปีงบประมาณ 2556-2564 จำแนกตามตำบล

อัตราการใช้บริการผู้ป่วยนอก จำแนกกลุ่มสิทธิ (ครั้ง) เขตสุขภาพที่ 4 จังหวัดนนทบุรี รายตำบล

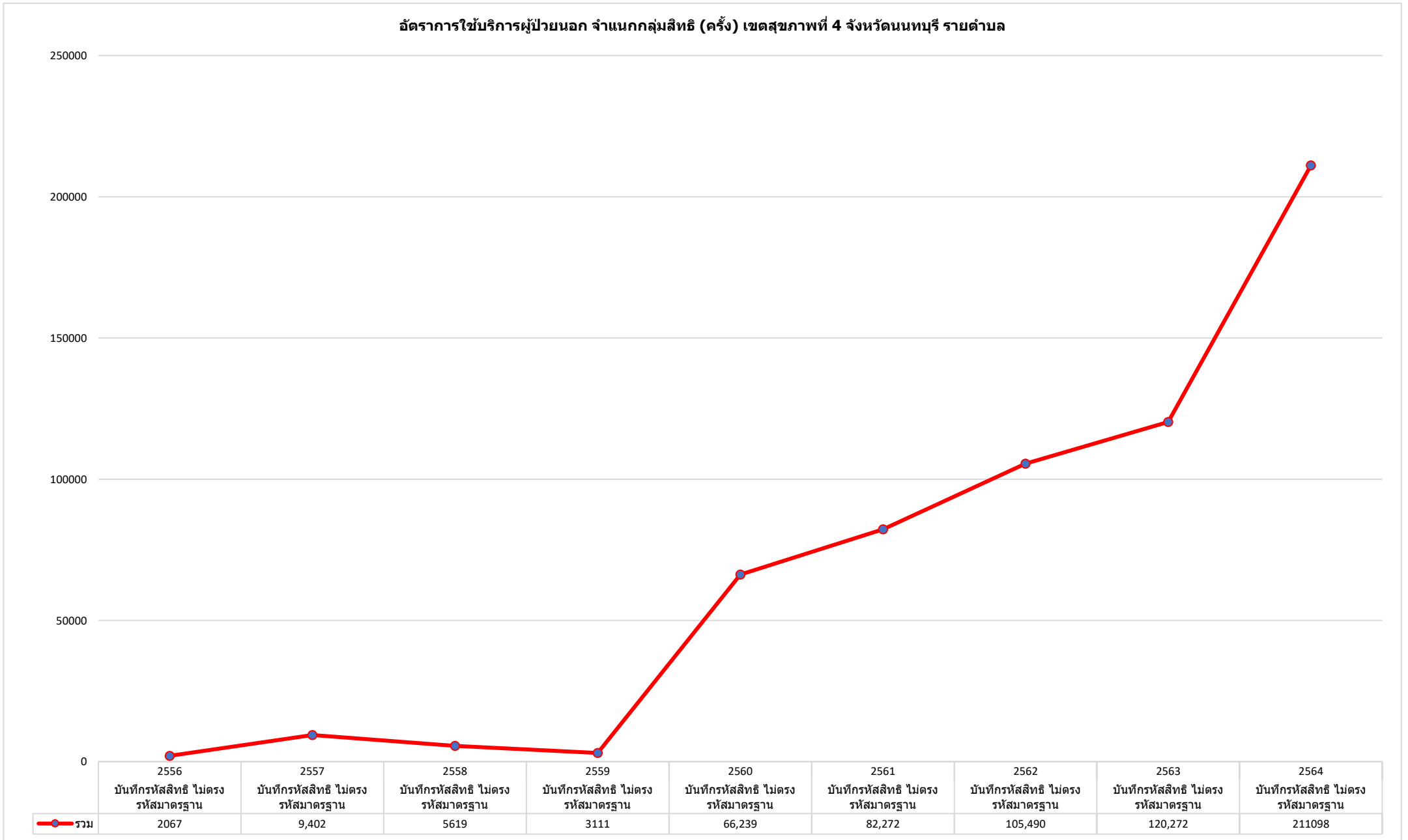


ข้อมูลจาก <https://nbi.hdc.moph.go.th/>

(กลุ่มรายงานมาตรฐาน >> การใช้บริการสาธารณสุข >> 1. อัตราการให้บริการผู้ป่วยนอก จำแนกกลุ่มสิทธิ (ครั้งต่อคนต่อปี)) Download 17 มกราคม 2565

กราฟแสดงอัตราการใช้บริการผู้ป่วยนอก จำแนกกลุ่มสิทธิ ในจังหวัดนนทบุรี เปรียบเทียบปีงบประมาณ 2556-2564 จำแนกตามตำบล

อัตราการใช้บริการผู้ป่วยนอก จำแนกกลุ่มสิทธิ (ครั้ง) เขตสุขภาพที่ 4 จังหวัดนนทบุรี รายตำบล

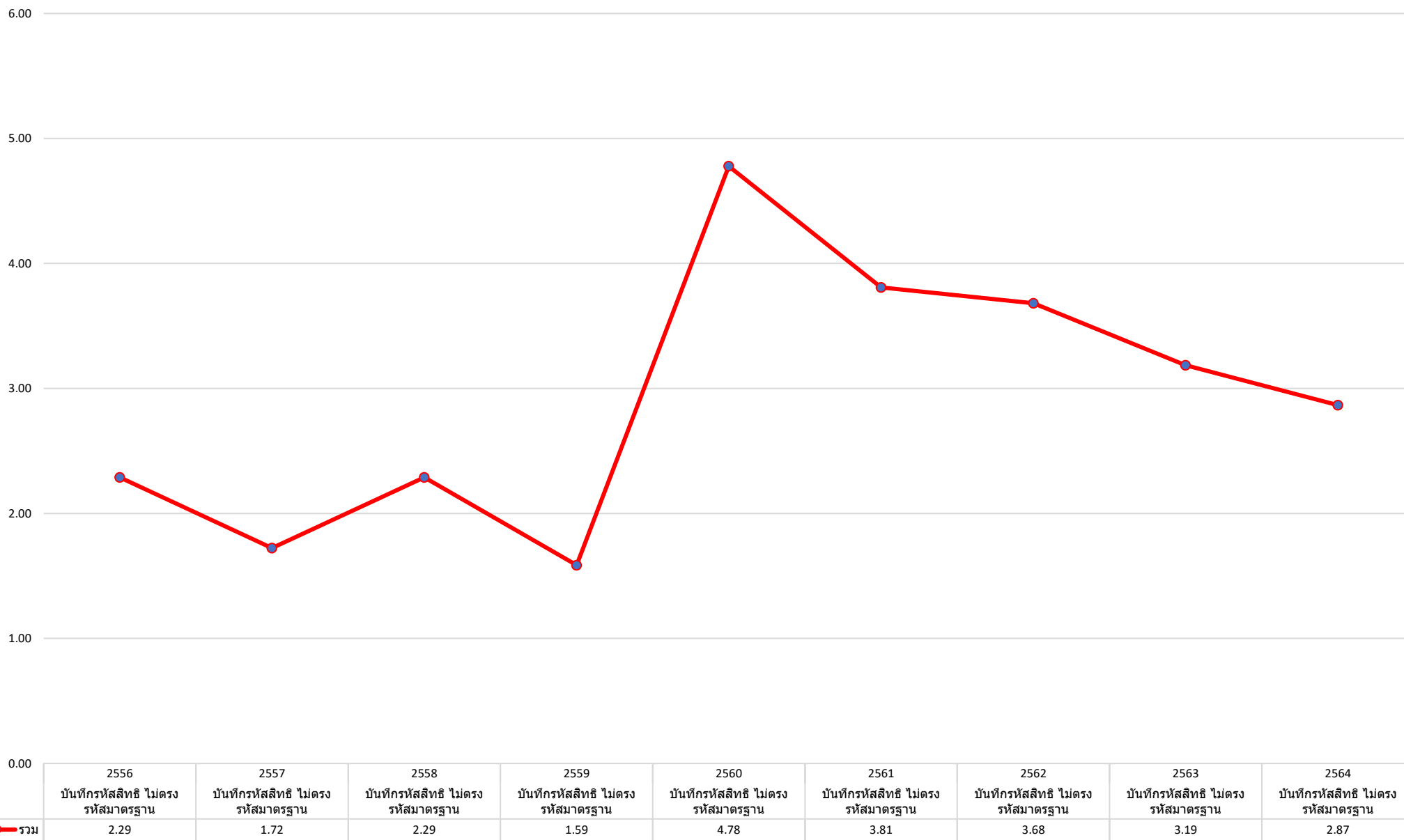


ข้อมูลจาก <https://nbi.hdc.moph.go.th/>

(กลุ่มรายงานมาตรฐาน >> การใช้บริการสาธารณสุข >> 1. อัตราการให้บริการผู้ป่วยนอก จำแนกกลุ่มสิทธิ (ครั้งต่อคนต่อปี)) Download 17 มกราคม 2565

กราฟแสดงอัตราการใช้บริการผู้ป่วยนอก จำแนกกลุ่มสิทธิ ในจังหวัดนนทบุรี เปรียบเทียบปีงบประมาณ 2556-2564 จำแนกตามตำบล

อัตราการใช้บริการผู้ป่วยนอก จำแนกกลุ่มสิทธิ (ครั้ง/คน) เขตสุขภาพที่ 4 จังหวัดนนทบุรี รายตำบล



ข้อมูลจาก <https://nbi.hdc.moph.go.th/>

(กลุ่มรายงานมาตรฐาน >> การใช้บริการสาธารณสุข >> 1. อัตราการใช้บริการผู้ป่วยนอก จำแนกกลุ่มสิทธิ (ครั้งต่อคนต่อปี)) Download 17 มกราคม 2565